



**ALTA
BADIA**[®]
Dolomites · Italy

NIA MA SCHI

JENSEITS DER SKIPISTE / A WORLD BEYOND SKIING

Winter 2024/25





quattro season - all year.

Ready to take on winter,
with electric quattro all-wheel drive.
This is Audi



Audi Financial Services finances your Audi.

Q6 e-tron fully-electric

Audi Vorsprung durch Technik

Audi Q6 e-tron range. Combined test cycle consumption (WLTP): 16,0 - 19,6 kWh/100 km; combined test cycle range (WLTP): 458 - 641 km; combined test cycle CO₂ emissions: 0 g/km. The indicative energy consumption and CO₂ emissions values are measured by the manufacturer on the basis of the WLTP homologation method (Commission Regulation (EU) no. 2017/1151 including subsequent amendments and additions). The combined CO₂ emissions values are relevant for calculating the Ecotax/ Ecobonus and verifying whether it applies. Any additional equipment and accessories, driving style and other non-technical factors, may change these values. For further information about the above values, please ask at an Audi Dealer or visit audi.it. A free guide on fuel economy and CO₂ emissions is available from every Dealership, showing the values for to all new vehicle models.

Audi is
the Main Partner of



FEDERAZIONE ITALIANA
SPORT INVERNALI

INHALTSVERZEICHNIS INDEX

Spaziergänge / Walks	07 – 15
Geführte Wanderungen und Schneeschuhwanderungen / Guided walks and excursions with snowshoes	17
Gut zu wissen / Good to know	18 – 19
Fackelwanderungen / Walks with torches	20
Geführte Wanderungen / Guided excursions	22 – 25
Geführte Schneeschuhwanderungen / Guided excursions with snowshoes	26 – 31
Für Familien und Kinder / For families and kids	32
Rodeln / Sledging	32
Pferdeschlittenfahrten / Horse-drawn sledge rides	33
Pferdeausritte / Horseback riding	34
Langlaufen / Cross country skiing	34
Wander- und Bergführer / Hiking and mountain guides	36
Verleihe / Rentals	37
Wanderkarte – zum Abziehen / Hiking map – to pull out	



DE

SPORT UND FREIZEIT

Ein romantischer Spaziergang zwischen stilvollen Häusern und charmanten Geschäften, begleitet von den Lichtern des Dorfzentrums und den bezaubernden Farbspielen der „Enrosadira“, bei dem die Felswände der Dolomiten glühend rot leuchten. Dazu passen Momente tiefer Entspannung in einer der Wellnessoasen. Das sind typische Qualitäten der Dolomiten, aber nicht die einzigen. Alta Badia bietet vollendete Naturerlebnisse in den Dolomiten UNESCO Welterbe mit herrlichen Wanderungen als unvergessliche Höhepunkte des Urlaubs. Und nicht zu vergessen das einzigartige gastronomische Angebot von traditionellen ladinischen Spezialitäten bis zur hochkarätigen Sterneküche.

EN

SPORT AND LEISURE

A leisurely stroll taking in the attractive shops and splendid lights of the village centre, an aperitif to enjoy in the bright and distinctive “Enrosadira”, moments of pure relaxation in one of the wellness centres. Alta Badia is all this and much more! Never to be forgotten excursions in the Dolomites UNESCO World Heritage are complemented by an extensive choice of activities in order to make your vacation very special indeed. The fine aromas and delicious tastes of an exquisite cuisine will make your holiday even more pleasant.



SPAZIERGÄNGE WALKS

DE Winter in Alta Badia bedeutet natürlich Skifahren. Winter in Alta Badia ist aber auch die Magie der unberührten Schneeflächen, es ist die reine und kristallklare Luft und es ist Rückzug in die Stille der Natur. Alle Winterwege in Alta Badia sind präpariert, gut ausgeschildert und gekennzeichnet.

EN Winter in Alta Badia is an experience that goes far beyond skiing. Winter in Alta Badia is the silence and peace that reigns in the woods, it is the wide open spaces, covered by a snowy blanket and it is that pure and crystal-clear air that stimulates life. The winter paths in Alta Badia are groomed, well signposted and simple but full of charm.

Spazierwege sind auf der Karte grün eingezeichnet.
Hiking trails are marked green on the map.



CORVARA

SPAZIERGÄNGE / WALKS

DE

1. CORVARA – PISCIADÚ WASSERFÄLLE

CA. 1 STD.

Der Weg Nr. 28 beginnt gegenüber dem Eisstadion, überquert die Wiese und führt am Biotopsee vorbei. Von hier steigt der Weg leicht an und führt dann ebenläufig durch den Wald bis am Fuße der Pisciadú Wasserfälle.

2. CORVARA – COLFOSCO

CA. 40 MIN.

Vom Zentrum von Corvara aus geht man nach Pescosta und setzt auf dieser ansteigender Straße fort bis zur Kreuzung mit der Str. Merscia. Man schlägt diese Straße ein und erreicht dann auf einem sonnigen Weg das Dorf Colfosco.

3. CORVARA – LA VILLA

CA. 1 STD. 15 MIN.

Vom Zentrum von Corvara aus geht man ab bis Pescosta. Nach der Brücke schlägt man den Weg rechts ein, kommt zu einer Straßenunterführung, die direkt zum Weg führt, der entlang des Flusses nach La Villa führt.

4. PLANAC – MARENTAS

CA. 2 STD.

Von Corvara aus erreicht man den Parkplatz des Sesselliftes Pralongiá, von wo diese schöne Wanderung beginnt. Zu Beginn führt sie durch einen lichten Wald, erst auf Weg Nr. 26 und dann auf Weg Nr. 3A bis nach Marentas (1.920 m).

EN

1. CORVARA – PISCIADÚ WATERFALLS

APPROX. 1 HOUR

The path no. 28 starts just in front of the ice stadium, crosses the meadow and passes the biotope lake. From here it climbs up gently and continues almost flat to the Pisciadú waterfalls.

2. CORVARA – COLFOSCO

APPROX. 40 MIN.

From the centre of Corvara follow the main street to Pescosta and continue uphill to the crossroad of Merscia street which leads on a sunny path to the church of Colfosco.

3. CORVARA – LA VILLA

APPROX. 1 HOUR 15 MIN.

From the centre of Corvara follow the main street to Pescosta. After the bridge the road turns to the right and reaches an underpass that leads directly to the path along the riverside to La Villa.

4. PLANAC – MARENTAS

APPROX. 2 HOURS

The nice walk begins at the parking of the Pralongiá chairlift – in Planac – first on trail no. 26 and then on trail no. 3A carrying on through open forests and reaching Marentas (1,920 m).

COLFOSCO

SPAZIERGÄNGE / WALKS

DE

1. COLFOSCO – EDELWEISSTAL

CA. 45 MIN.

Von der Kirche von Colfosco steigt man in Richtung Talstation der Kabinenbahn Col Pradat hoch und setzt auf dem Weg entlang der Skipiste in Richtung Edelweiss Hütte fort.

2. COLFOSCO – CORVARA

CA. 40 MIN.

Von der Kirche von Colfosco geht man entlang der Str. Sorá bis zur Str. Costa, von hier schlägt man den Weg rechts bis zur Str. Merscia ein und geht dann weiter nach Corvara.

EN

1. COLFOSCO – VAL STELLA ALPINA

APPROX. 45 MIN.

From the church of Colfosco ascend towards the Col Pradat cable way and follow the path along the right edge of the ski slope in direction Edelweiss mountain hut.

2. COLFOSCO – CORVARA

APPROX. 40 MIN.

From the church of Colfosco take Str. Sorá up to Str. Costa, turn right following the signpost and continue on this path down to Corvara.



LA VILLA

SPAZIERGÄNGE / WALKS

DE

1. LA VILLA – CIANINS – BADIA – LA VILLA CA. 2 STD.

Vom Dorfzentrum steigt man in Richtung Altin ab und setzt auf der Str. Cianins in Richtung Craciurara und Fistí fort. Von hier erreicht man das Dorf Badia. Man steigt bis zum Bach hinab und kommt dem entlang wieder nach La Villa.

2. LA VILLA – „TRU DI ARTISĆ“ – ARMENTAROLA CA. 1,5 STD.

Vom Dorfzentrum steigt man in Richtung Altin ab, überquert die kleine Brücke und setzt auf dem Künstlerweg „Tru di Artisc“ Richtung San Cassiano fort. Von San Cassiano aus kann man dann auf demselben Weg Armentarola erreichen.

EN

1. LA VILLA – CIANINS – BADIA – LA VILLA APPROX. 2 HOURS

From the village centre walk down direction Altin and ascend the Cianins road towards Craciurara and Fistí. Continuing along the road you reach Badia. From here walk down to the river and coast it to the village of La Villa.

2. LA VILLA – “TRU DI ARTISĆ” – ARMENTAROLA APPROX. 1.5 HOURS

From the village centre walk down towards Altin, cross the little bridge and continue direction San Cassiano on the artists' path "Tru di Artisc". From the village San Cassiano you can continue on the same way toward Armentarola.

SAN CASSIANO

SPAZIERGÄNGE / WALKS

DE

1. SAN CASSIANO – MALGA VALPAROLA ALM CA. 1 STD.

Vom Hotel Armentarola (Bushaltestelle) aus schlägt man den Weg in Richtung Pre de Costa ein und setzt bis zum Waldrand fort. Von hier erreicht man, dem Weg Nr. 18 folgend, die Malga Valparola Alm (im Winter nicht bewirtschaftet).

2. ARMENTAROLA – PRALONGIÁ CA. 3 STD.

Von Armentarola nimmt man den Weg Nr. 18 über weite Wiesen. An der Weggabelung biegt man rechts auf den Weg Nr. 24B ab und wandert auf dem Weg Nr. 24A weiter bergauf. Am Ende des Waldes geht es über die malerischen Störes Wiesen zur Pralongiá Hütte.

3. SAN CASSIANO – „TRU DI ARTISĆ“ – LA VILLA CA. 1 STD.

Vom Zentrum von San Cassiano steigt man in Richtung Hauptstraße ab, überquert die kleine Brücke und setzt auf dem Künstlerweg „Tru di Artisc“ Richtung La Villa fort. Von La Villa kann man auf demselben Weg (rechts) Badia oder (links) Corvara erreichen.

4. SAN CASSIANO – „TRU DI LERSC“ – SAN CASSIANO CA. 2 STD.

Der Weg führt vom Kirchplatz in San Cassiano, zunächst auf Weg Nr. 15 ostwärts bis zum Larjëi Hof und dann auf Weg Nr. 15A bis zum Rü Hof. Links vom Rü Hof beginnt der naturalistische Lehrpfad „Tru di lersc“ bis zum Rüdeferia Hof. Auf Weg Nr. 15, südwärts gelangt man wieder zum Ausgangspunkt in San Cassiano.

EN

1. SAN CASSIANO – MALGA VALPAROLA APPROX. 1 HOUR

From the Hotel Armentarola (bus stop) take the path towards Pre de Costa and continue up to the edge of the wood. From here you reach, walking along the path no. 18, the Malga Valparola pasture (closed in winter).

2. ARMENTAROLA – PRALONGIÁ APPROX. 3 HOURS

From Armentarola, take trail no. 18 across wide meadows. At the fork, turn right onto trail no. 24B and continue uphill on trail no. 24A. At the end of the forest, cross the scenic Störes meadows to reach the Pralongiá hut.

3. SAN CASSIANO – “TRU DI ARTISĆ” – LA VILLA APPROX. 1 HOUR

From the village centre of San Cassiano walk down towards the main street, cross the little bridge and continue towards the artists' path "Tru di Artisc". From La Villa you can continue on the same way (right) to Badia or (left) to Corvara.

4. SAN CASSIANO – “TRU DI LERSC” – SAN CASSIANO APPROX. 2 HOURS

Start at the church square in San Cassiano first following trail no. 15 east to the Maso Larjëi farm and then continuing on trail no. 15A to the Rü farm. The larch path "Tru di lersc" begins to the left of the Rü farm until the Maso Rüdeferia farm. Head back on trail no. 15 southwards to return to the starting point.



BADIA

SPAZIERGÄNGE / WALKS

DE

1. BADIA – LECH DA SOMPUNT – BADIA CA. 1,5 STD.

Vom Gemeindehaus aus startet man entlang der Str. Pedraces – Runcac Richtung Höfe Ciaminades und Paracia. In Kürze erreicht man den Lech da Sompunt See. Von hier steigt man links zum Hirschgehege Sompunt hinunter und kehrt längs des Flussufers nach Badia zurück.

2. BADIA – OIES – BADIA CA. 1,5 STD.

Bei der San Linert Kirche schlägt man die Str. Anví ein bis zur Kreuzung, dann auf der Str. Sotrú weiter bis man den Wallfahrtsort Oies erreicht. Man setzt in Richtung Rainé Hof fort und kommt nach Badia zurück.

3. BADIA – LA VILLA CA. 1 STD.

Von der Bushaltestelle begibt man sich auf der Straße Richtung La Villa, überquert die kleine Brücke und setzt auf dem Weg „Tru do l'ega“ dem Fluss entlang fort. Von La Villa kann man auf demselben Weg (links) San Cassiano oder (rechts) Corvara erreichen.

4. BADIA – ARMENTARA WIESEN – BADIA CA. 2,5 STD.

Von Badia erreicht man mit den Liftanlagen die Wallfahrtskirche La Crusc/Heiligkreuz. Die Wanderung beginnt oberhalb der Kirche auf Weg Nr. 15 Richtung Armentara bis zu einer Abzweigung wo man den Weg Nr. 15A einschlägt. Später biegt man links ab und folgt der Beschilderung „Roda de Armentara – Badia“. Nach einem kurzen Aufstieg erreicht man die Útia Ranch da André Hütte. Für den Abstieg bis Badia folgt man weiterhin der Beschilderungen „Roda de Armentara – Badia“.

EN

1. BADIA – LECH DA SOMPUNT – BADIA APPROX. 1.5 HOURS

From the municipality of Badia take the Pedraces – Runcac street and continue on the left reaching the Ciaminades and Paracia farms, opening out into the basin of the Lech da Sompunt lake. From here descend on the left toward the deer park Sompunt, walk down to the river and coast it to the village of Badia.

2. BADIA – OIES – BADIA APPROX. 1.5 HOURS

From the San Linert church follow the Anví road to the crossroad, turning left along the Sotrú road towards the Oies sanctuary. Then continue direction ski slope and the Rainé farm on the path coming back to the village.

3. BADIA – LA VILLA APPROX. 1 HOUR

From the bus stop, follow the road in direction La Villa, cross the little bridge and continue towards the path “Tru do l'ega”. From La Villa you can continue on the same way (left) to San Cassiano or (right) to Corvara.

4. BADIA – ARMENTARA MEADOWS – BADIA APPROX. 2.5 HOURS

From Badia ascend with the chair lift and cable car to the La Crusc/Santa Croce sanctuary. The excursion starts from above the church, following trail no. 15 towards Armentara till the next junction. Here, follow trail no. 15A and afterwards follow the sign for “Roda de Armentara – Badia”. After a slight climb, you reach the Útia Ranch da André hut. The trail continues south as before, following the indication “Roda de Armentara – Badia” back to Badia.



LA VAL – HIKING VILLAGE

SPAZIERGÄNGE / WALKS

DE

1. LA VAL – CIANS – ST. BARBARA KIRCHE

CA. 1 STD.

Von der Dorfkirche aus steigt man entlang der Straße in Richtung der Fraktion Cians hoch. Von hier aus startet ein ebener Weg bis zur kleinen St. Barbara Kirche.

2. PEDEROA – CURCELA/BADIA

CA. 2 STD.

Der Spaziergang startet von der Handwerkerzone Pederoa aus und setzt eben entlang des Flusses bis zur Kreuzung mit der Straße in Richtung Curcela/Badia fort.

3. ARMENTARA WIESEN

CA. 1-3 STD.

Die Armentara Wiesen erreicht man, indem man entweder von Furnacia oder von Coz hochsteigt. Auf dem Weg Nr. 15A kann man bis zum Fuße des imposanten Heiligkreuzkofels (Sas dla Crusc) spazieren.

4. LA VAL – RIT – LA VAL

CA. 4 STD.

Vom Zentrum von La Val folgt man dem Weg Nr. 6 bis zu den Weilern Ciablun, Runch und Biei. Man kann Biei auch mit dem Auto erreichen. Man nimmt zunächst den Weg Nr. 15 und folgt man an der Kreuzung weiter der Beschilderung Nr. 13 zu den Rit Wiesen. Von hier geht man auf Weg Nr. 16, um zum Zentrum von La Val zurückzukehren. (Die Rit Hütte ist im Winter nicht bewirtschaftet).

5. LA VAL – SPĚSCIA

CA. 1 STD.

Vom Zentrum des Dorfes folgt man dem Weg Nr. 2 bis zu der Fraktion Spěscia.

6. LA VAL – CIAMPĚI

CA. 1,5 STD.

Vom Dorfzentrum steigt man hinauf in Richtung Cians, von hier aus folgt man dem Weg Nr. 4 Richtung Ciampěi.

7. WEILERRUNDE

CA. 2 STD.

Von der Dorfkirche aus steigt man entlang der Straße in Richtung Cians hoch. Man folgt dem Weg bis zur kleinen St. Barbara Kirche. Der Weg auf der linken Seite führt zu den Weilern Ciablun, Runch und Biei. Von hier aus führt der Weg weiter bergab zurück zum Ausgangspunkt.

EN

1. LA VAL – CIANS – SANTA BARBARA CHURCH

APPROX. 1 HOUR

Starting from the La Val church, ascend along the road towards Cians. From this group of houses there is a level path which leads to the little church of Santa Barbara.

2. PEDEROA – CURCELA/BADIA

APPROX. 2 HOURS

From the artisan area, a walk begins which follows the river on the level up to the crossroads with the road leading to Curcela/Badia.

3. ARMENTARA MEADOWS

APPROX. 1-3 HOURS

Ascend either from Furnacia or Coz to reach the plateau of the Armentara meadows. Continue along path no. 15A to arrive at the feet of the majestic Sas dla Crusc mountain.

4. LA VAL – RIT – LA VAL

APPROX. 4 HOURS

From the centre of La Val, follow path no. 6 to the farmsteads Ciablun, Runch and Biei. You can also reach Biei by car. First take path no. 15 on the right and at the crossroads continue following the signs no. 13 to the Rit meadows. On the way back, continue on path no. 13 to the mountain hut Útia da Rit. From here, you descend on path no. 16 in order to return in the centre of La Val. (The Rit Hut is closed in winter).

5. LA VAL – SPĚSCIA

APPROX. 1 HOUR

From the village centre, follow path no. 2 until you reach the locality of Spěscia.

6. LA VAL – CIAMPĚI

APPROX. 1,5 HOURS

Starting from the village centre, go up towards the locality of Cians, from where you follow path no. 4 until you reach Ciampěi.

7. WALK THROUGH THE TYPICAL FARMHOUSES

APPROX. 2 HOURS

Starting from the church of La Val, ascend along the road arriving in the locality of Cians. From this group of houses begins a flat path that leads to the little church of Santa Barbara. The path on the left continues to the farmhouses Ciablun, Runch and Biei. From here, the path descends to the starting point.



GEFÜHRTE WANDERUNGEN UND SCHNEESCHUHWANDERUNGEN GUIDED WALKS AND EXCURSIONS WITH SNOWSHOES

DE

Entdecke den Zauber der Dolomiten UNESCO Welterbe, sie schaffen pures Vergnügen und atemlose Begeisterung. Bei Wanderungen und Schneeschuhwanderungen kannst du die Ruhe und die wunderschöne Winterlandschaft hautnah erleben und genießen. Die Tourismusgenossenschaft Alta Badia setzt seine gesamte Kompetenz ein und bietet eine einzigartige Auswahl an geführten Wanderungen und Schneeschuhwanderungen in Zusammenarbeit mit den einheimischen Berg- und Wanderführern.

Vor jeder Tour empfehlen wir, den aktuellen Lawinenlagebericht zu lesen:

Euregio Tirol Südtirol Trentino: +39 0471 270555 | +39 0471 271177 | lawinen.report

EN

Discover the enchanting beauty of the Dolomites, UNESCO World Heritage. During the guided walks and excursions with snowshoes, you will experience the silence in pure nature and enjoy breathtaking winter landscapes. The Alta Badia Tourism Cooperative offers easy and medium guided walks and excursions with snowshoes in collaboration with the local alpine and hiking guides.

We recommend to read the latest avalanche report before each tour:

Euregio Tirolo Alto Adige Trentino: +39 0471 270555 | +39 0471 271177 | avalanche.report

— Die Schneeschuh-Wanderwege sind auf der Karte rot eingezeichnet.
Snowshoe hiking trails are marked red on the map.














DE

- > Der Teilnehmer ist für sich selbst verantwortlich, ist sich über die eventuellen Risiken im Zusammenhang mit der Teilnahme an der Wanderung bewusst und sieht sich im Stande sie zu bewältigen, ist im Besitz der notwendigen körperlichen und psychischen Voraussetzungen für die Teilnahme an der Wanderung.
- > Der Teilnehmer verpflichtet sich die Anweisungen des Begleiters zu folgen.
- > Das Verlassen der Gruppe liegt in der Verantwortung des Teilnehmers und entbindet den Begleiter von jeglicher Verantwortung für den Teilnehmer.
- > Die Preise der Aufstiegsanlagen, Fahrten mit Verkehrsmitteln und Verpflegung, sofern nicht anders angegeben, sind in der Teilnahmegebühr nicht inbegriffen.
- > Aus Sicherheitsgründen oder Schneemangel können das Tourenziel oder die Route verändert werden.
- > Die Anmeldung wird mit der Zahlung der Teilnahmegebühr bestätigt.
- > Die Rückerstattung der bezahlten Teilnahmegebühr ist nur im Fall einer Absage der Wanderung seitens der Tourismusgenossenschaft Alta Badia (z. B. wegen Schlechtwetter) oder mit einer ärztlichen Bescheinigung des Teilnehmers vorgesehen.
- > Haustiere sind nicht erlaubt. Kinderwagen sind nicht erlaubt.
- > Bei der Veranstaltung können Foto- und Videoaufnahmen durchgeführt werden, zum Zwecke der Dokumentation und Bewerbung der Veranstaltung und des Gebietes. Die Aufnahmen können auf Webseiten, in sozialen Netzwerken und in den Medien unter Beachtung der Datenschutzvorschriften verwendet und veröffentlicht werden.

PREISE

Die angegebenen Preise in dieser Broschüre sind um 50% reduziert und gelten ausschließlich für Gäste, die in den Mitgliedsbetrieben der Tourismusgenossenschaft Alta Badia untergebracht sind und den Alta Badia Guest Code besitzen.

LEGENDE

	Wegverlauf	☆☆☆☆☆	leicht
	Treffpunkt und Uhrzeit	☆☆☆☆☆	leicht bis mittelschwer
	Bushaltestelle und Buslinie	☆☆☆☆☆	mittelschwer
	Rückkehr	☆☆☆☆☆	mittelschwer bis anspruchsvoll
	Strecke	☆☆☆☆☆	anspruchsvoll
	Höhenunterschied im Aufstieg		
	Höhenunterschied im Abstieg		vom Wanderführer gesprochene Sprachen
	Gehzeit		
	Mahlzeit		
	Ausrüstung		
	Begleiter		
	Preis		














EN

- > The participant is responsible for him/herself, is aware of the possible risks associated with the participation in the hike and considers him/herself able to cope with them, has the necessary physical and mental conditions for the participation in the hike.
- > The participant agrees to follow the guide's instructions.
- > Leaving the group is at the participant's own risk and excludes the guide from any liability towards the participant.
- > Ascent/descent by cable car, public transport and meals are not included in the registration fee (unless otherwise stated).
- > For safety reasons or lack of snow, the tour destination or route may be changed.
- > The registration for the excursion is confirmed upon payment of the registration fee.
- > The registration fee will only be refunded if the tour is cancelled by the Alta Badia Tourism Cooperative (e.g. due to bad weather) or if the participant provides a medical certificate.
- > Domestic animals are not allowed. Strollers are not allowed.
- > During the event photos or video footage may be taken for the purpose of documentation and promotion of the event and the region. The footage may be used and published on websites, on social networks and on media in compliance with the data protection regulations.

PRICES

The prices of the activities stated in this brochure are reduced by 50% and are valid only for guests of accommodation member of the Alta Badia Tourism Cooperative with the Alta Badia Guest Code.

LEGEND

	Itinerary	☆☆☆☆☆	easy
	Meeting point and time	☆☆☆☆☆	easy-medium
	Bus stop and line	☆☆☆☆☆	medium
	Return	☆☆☆☆☆	medium-difficult
	Distance	☆☆☆☆☆	difficult
	Altitude difference in ascent		
	Altitude difference in descent		Languages spoken by the guide
	Walking time		
	Meal		
	Equipment		
	Guide		
	Price		



FACKELWANDERUNG WALK WITH TORCHES

DE












SPAZIRADA CUN I CHENTLI

FACKELWANDERUNG

06.12.2024 | 03.01.2025 | 31.01.2025 | 07.03.2025

★☆☆☆☆

Erlebe den Zauber einer abendlichen Fackelwanderung durch eine Landschaft, die von einer glitzernden Schneedecke bedeckt ist. Zum Aufwärmen wirst du während einer kurzen Teepause das Himmelsgewölbe und den Charme der beleuchteten Berge genießen.

-  Sciaré – Valparola Alm – Sciaré
-  20:45 Uhr San Cassiano – Parkplatz Langlaufzentrum Alta Badia
-  ca. 4 km
-  ca. 1,5 Stunden
-  Winterbekleidung und Winterwanderschuhe
-  Alessia
-  € 15,00 | Kinder von 5 bis 12 Jahren € 9,00 | bis 4 Jahre kostenlos
-    

EN












SPAZIRADA CUN I CHENTLI

WALK WITH TORCHES

06.12.2024 | 03.01.2025 | 31.01.2025 | 07.03.2025

★☆☆☆☆

Experience the magic of an evening torchlight hike through a landscape covered by the sparkling snow mantle. During a short warm up-break with hot tea in front of a breathtaking natural scenery, you can observe the celestial vault and the enchantment of the illuminated mountains.

-  Sciaré – Valparola Alp – Sciaré
-  8.45 p.m. San Cassiano – parking area Cross-country area Alta Badia
-  approx. 4 km
-  approx. 1,5 hours
-  winter clothes and winter trekking shoes
-  Alessia
-  € 15,00 | children from 5 to 12 years € 9,00 | free for children younger than 4
-    





GEFÜHRTE WANDERUNGEN GUIDED EXCURSIONS

DE

LE CHIT DL BOSCH Y LA BELA ODÜDA SÖN I CRËPS CURIS DE NËI DIE WALDRUHE UND EINEN ATEMBERAUBENDEN AUSBLICK AUF DIE DOLOMITEN GENIEßEN JEDEN DIENSTAG VOM 10.12.2024 BIS ZUM 01.04.2025

★★★★☆

Von Planac aus führt ein ruhiger Weg durch den Wald zu einem herrlichen Aussichtspunkt, wo du innehalten und den Zauber der schneebedeckten Dolomiten bewundern kannst. Nach einer wohlverdienten Pause in der Incisa Lodge Hütte schließt sich der Rundweg mit dem Abstieg in Richtung Planac ab.

- Planac – Ju d'Inzija – Incisa Lodge Hütte – Planac
- 09:30 Uhr Tourismusbüro Corvara (Shuttle Service bis Planac)
- Bushaltestelle Corvara, Gemeinde – Linie 460
- ca. 15:30 Uhr
- ca. 8,5 km
- ca. 370 m
- ca. 260 m
- ca. 3,5 Stunden
- La Marmotta Hütte (gegen Gebühr)
- Winterbekleidung, Winterwanderschuhe und Wanderstöcke
- Igi
- € 30,00 | Kinder von 5 bis 12 Jahren € 18,00 | bis 4 Jahre kostenlos
-
-

EN

LE CHIT DL BOSCH Y LA BELA ODÜDA SÖN I CRËPS CURIS DE NËI ENJOY THE QUIET WOOD AND A BREATHTAKING VIEW ON THE DOLOMITES EVERY TUESDAY FROM 10.12.2024 TO 01.04.2025

★★★★☆

A quiet path through the forest starts at Planac and will lead you to a wonderful viewpoint, where you simply have to stop and admire the charm of snow-covered nature. After a well-deserved stop at the Incisa Lodge hut, you will complete the round walk by descending towards Planac.

- Planac – Ju d'Inzija – Incisa Lodge hut – Planac
- 9.30 a.m. Corvara Tourist Office (shuttle service to Planac)
- bus stop Corvara in Badia, Comune – line 460
- approx. 3.30 p.m.
- approx. 8,5 km
- approx. 370 m
- approx. 260 m
- approx. 3,5 hours
- La Marmotta hut (for a fee)
- winter clothes, winter trekking shoes and mountain sticks
- Igi
- € 30,00 | children from 5 to 12 years € 18,00 | free for children younger than 4
-
-

DE

SÖN LES PEDIES DLA CULTURA LADINA AUF DEN SPUREN DER LADINISCHEN KULTUR JEDEN DONNERSTAG VOM 12.12.2024 BIS ZUM 03.04.2025 (AUSSER AM 26.12.2024 I 13.02.2025)

★★★★☆

Erlebe die Besonderheiten unserer ladinischen Kultur und Tradition bei einem Spaziergang durch die "Viles", die ländlichen Häuser unseres Tals. Zu Mittag wirst du im Alfarëi Hof, der auf das Jahr 1285 zurückgeht, im Herzen des bäuerlichen Lebens eintauchen und dabei ein ladinisches Gericht genießen.

- La Villa – Cianins – Oies – Alfarëi – La Villa
- 09:45 Uhr Tourismusbüro La Villa
- Bushaltestelle Stern (Abtei), Kulturhaus – Linie 460
- ca. 16:00 Uhr
- ca. 12 km
- ca. 285 m
- ca. 4 Stunden
- Bauernhof Alfarëi (im Preis inbegriffen)
- Winterbekleidung, Winterwanderschuhe und Wanderstöcke
- Anneliese
- € 30,00 | Kinder von 5 bis 12 Jahren € 18,00 | bis 4 Jahre kostenlos
-
-
-

EN

SÖN LES PEDIES DLA CULTURA LADINA DISCOVER THE LADIN CULTURE EVERY THURSDAY FROM 12.12.2024 TO 03.04.2025 (EXCEPT ON 26.12.2024 I 13.02.2025)

★★★★☆

Join us to discover the curiosities of our Ladin culture and tradition, walking through the 'Viles', the hamlets of our valley. Along the way, you can immerse yourself in the heart of farmers' life at the Alfarëi farmstead, which was built in 1,285, while enjoying a typical Ladin dish.

- La Villa – Cianins – Oies – Alfarëi – La Villa
- 9.45 a.m. La Villa Tourist Office
- bus stop La Villa (Badia), Casa della cultura – line 460
- approx. 4.00 p.m.
- approx. 12 km
- approx. 285 m
- approx. 4 hours
- Alfarëi farmhouse (included in the price)
- winter clothes, winter trekking shoes and mountain sticks
- Anneliese
- € 30,00 | children from 5 to 12 years € 18,00 | free for children younger than 4
-
-
-















GEFÜHRTE WANDERUNGEN GUIDED EXCURSIONS

DE

IMPARA A CONÈSCE I FOSTÜS DI TIERS SALVARI LERNE DIE VIELEN SPUREN DER WILDTIERE ZU UNTERSCHIEDEN JEDEN FREITAG VOM 13.12.2024 BIS ZUM 28.03.2025 ★★★★☆













Entdecke die Spuren der Wildtiere entlang der faszinierenden schneebedeckten Armentara Wiesen. Gemeinsam mit dem Wanderführer und Naturfotografen Alfred wirst du die Tiere, die den Winter am Fuße der majestätischen Dolomitenberge verbringen, anhand der hinterlassenen Spuren erkennen.

-  Furnacia – Armentara – La Crusc/Hl. Kreuz – Ranch da André Hütte – Furnacia
-  09:30 Uhr Tourismusbüro La Val (Shuttle-Service bis Furnacia)
-  Bushaltestelle Wengen, Wengen – Linee 464
-  ca. 16:00 Uhr
-  ca. 8,5 km
-  ca. 300 m
-  ca. 4 Stunden
-  Ranch da André Hütte (gegen Gebühr)
-  Wintersportbekleidung, Winterwanderschuhe und Wanderstöcke
-  Alfred
-  € 30,00 | Kinder von 5 bis 12 Jahren € 18,00 | bis 4 Jahre kostenlos
-  bis 4 Jahre kostenlos

EN

IMPARA A CONÈSCE I FOSTÜS DI TIERS SALVARI LEARN HOW TO DISTINGUISH BETWEEN ALL TRACES OF THE ANIMALS EVERY FRIDAY FROM 13.12.2024 TO 28.03.2025 ★★★★☆











Excursion on the traces of wild animals along the fascinating snow-covered Armentara meadows. Together with Alfred, guide and passionate nature photographer, you will find out which animals live at the feet of the majestic Dolomite peaks during the winter.

-  Furnacia – Armentara – La Crusc/Santa Croce – Ranch da André hut – Furnacia
-  9.30 a.m. La Val Tourist Office (shuttle service to Furnacia)
-  bus stop La Valle, La Valle – line 464
-  approx. 4.00 p.m.
-  approx. 8,5 km
-  approx. 300 m
-  approx. 4 hours
-  Ranch da André hut (for a fee)
-  winter clothes, winter trekking shoes and mountain sticks
-  Alfred
-  € 30,00 | children from 5 to 12 years € 18,00 | free for children younger than 4
-  free for children younger than 4

DE

SPAZIRADA Y CÈNA A TÈMP DE LÒNA VOLLMOND, STERNENHIMMEL UND ABENDESSEN 13.12.2024 | 10.01.2025 | 14.02.2025 | 14.03.2025 ★★★★☆











Liebst du die Stille und die Spiele des Lichtes? Dann bist du bei unserer Vollmondwanderung genau richtig. Eine einfache aber unvergessliche Wanderung mit einem typischen ladinischen Abendessen in der Ranch da André Hütte.

-  Furnacia – Ranch da André Hütte – Armentara Wiesen – Furnacia
-  18:00 Uhr Tourismusbüro La Val (Shuttle-Service bis Furnacia)
-  ca. 22:00 Uhr
-  ca. 100 m
-  ca. 1 Stunden
-  Ranch da André Hütte (im Preis inbegriffen)
-  Winterbekleidung und Winterwanderschuhe
-  Gerhard
-  € 45,00 | Kinder von 5 bis 12 Jahren € 27,00 | bis 4 Jahre kostenlos
-  bis 4 Jahre kostenlos

EN

SPAZIRADA Y CÈNA A TÈMP DE LÒNA FULL MOON, STARRY SKY AND TYPICAL LADIN DINNER 13.12.2024 | 10.01.2025 | 14.02.2025 | 14.03.2025 ★★★★☆

Wait for the sunset with its colors and then be amazed by the magic of the stars and the moon. You will be able to experience a different and exciting evening, and then tell your friends about the snow that creaked as you passed, about the silence of the mountains that surrounded you, all accompanied by a typical Ladin dinner at the Ranch da André hut.

-  Furnacia – Ranch da André hut – Armentara meadows – Furnacia
-  6.00 p.m. La Val Tourist Office (shuttle service to Furnacia)
-  approx. 10.00 p.m.
-  approx. 100 m
-  approx. 1 hour
-  Ranch da André hut (included in the price)
-  winter clothes and winter trekking shoes
-  Gerhard
-  € 45,00 | children from 5 to 12 years € 27,00 | free for children younger than 4
-  free for children younger than 4











GEFÜHRTE SCHNEESCHUHWANDERUNGEN GUIDED EXCURSIONS WITH SNOWSHOES

DE

TRU DLES CASCADES ENTLANG DES WALDES ZU DEN PISCIADÚ WASSERFÄLLEN JEDEN MONTAG VOM 16.12.2024 BIS ZUM 24.03.2025

★☆☆☆☆









-  Borest – Pisciadú Wasserfälle – Borest
-  10:00 Uhr Colfosco – Parkplatz Skipassbüro
-  Bushaltestelle Kolfuschg (Corvara), Pera Ciaslat – Linee 460
-  12:00 Uhr ca.
-  ca. 130 m
-  Winterbekleidung, Winterbergschuhe (außer Moon Boot), Schneeschuhe und Wanderstöcke
-  Bergführer
-  € 38,00 (Schneeschuhe und Stöcke inbegriffen)



EN

TRU DLES CASCADES THROUGH THE WOODS TO THE PISCIADÚ WATERFALLS EVERY MONDAY FROM 16.12.2024 TO 24.03.2025

★☆☆☆☆









-  Borest – Pisciadú Waterfalls – Borest
-  10.00 a.m. Colfosco – Skipass Office parking area
-  bus stop Colfosco (Corvara), Pera Ciaslat – line 460
-  approx. 12.00 p.m.
-  approx. 130 m
-  winter clothes, winter trekking shoes (except moon boot), snowshoes and mountain sticks
-  alpine guide
-  € 38,00 (snowshoes and sticks included)



DE

RODA TL BOSCH DE VALPAROLA ENTDECKE DIE GEHEIMNISSE DES WALDES JEDEN MONTAG VOM 16.12.2024 BIS ZUM 24.03.2025

★☆☆☆☆









-  Sciaré – Rù de Col dai Furns – Sciaré
-  14:00 Uhr San Cassiano – Parkplatz Langlaufzentrum Alta Badia
-  Bushaltestelle St. Kassian (Abtei), Sciaré – Linee 465
-  ca. 16:00 Uhr
-  ca. 100 m
-  Winterbekleidung, Winterbergschuhe (außer Moon Boot), Schneeschuhe und Wanderstöcke
-  Bergführer
-  € 38,00 (Schneeschuhe und Stöcke inbegriffen)



EN

RODA TL BOSCH DE VALPAROLA DISCOVER THE SECRETS OF THE WOOD EVERY MONDAY FROM 16.12.2024 TO 24.03.2025

★☆☆☆☆

-  Sciaré – Rù de Col dai Furns – Sciaré
-  2.00 p.m. San Cassiano – parking area Cross-country area Alta Badia
-  bus stop Colfosco (Corvara), Pera Ciaslat – line 460
-  approx. 4.00 p.m.
-  approx. 100 m
-  winter clothes, winter trekking shoes (except moon boot), snowshoes and mountain sticks
-  alpine guide
-  € 38,00 (snowshoes and sticks included)













GEFÜHRTE SCHNEESCHUHWANDERUNGEN GUIDED EXCURSIONS WITH SNOWSHOES









DE

**SÖN LES PEDIES DLA PRÖMA VERA MONDIALA
AUF DEN SPUREN DES ERSTEN WELTKRIEGES
JEDEN MITTWOCH VOM 18.12.2024 BIS ZUM 26.03.2025**
★☆☆☆☆

 Valparola Pass – Rundgang Lech de Valparola See – Valparola Kriegsstellungen
09:30 Uhr Tourismusbüro La Villa (Shuttle-Service bis Passo Valparola)
 Bushaltestelle Stern (Abtei), Kulturhaus – Linie 460
 ca. 12:00 Uhr
 ca. 150 m
 Winterbekleidung, Winterbergschuhe (außer Moon Boot),
Schneeschuhe und Wanderstöcke
 Bergführer
 € 38,00 (Schneeschuhe und Stöcke inbegriffen)










EN

**SÖN LES PEDIES DLA PRÖMA VERA MONDIALA
ON THE TRACES OF THE FIRST WORLD WAR
EVERY WEDNESDAY FROM 18.12.2024 TO 26.03.2025**
★☆☆☆☆

 Passo Valparola – Lech de Valparola lake – First World War trenches
9.30 a.m. La Villa Tourist Office (shuttle service to Passo Valparola)
 bus stop La Villa (Badia), Casa della cultura – line 460
 approx. 12.00 p.m.
 approx. 150 m
 winter clothes, winter trekking shoes (except moon boot),
snowshoes and mountain sticks
 alpine guide
 € 35,00 (snowshoes and sticks included)










DE

**DESCURÍ LA BÜJA DL LU
ENTDECKE DIE FUSSTAPFEN DER WILDTIERE
JEDEN MITTWOCH VOM 18.12.2024 BIS ZUM 26.03.2025**
★☆☆☆☆

 La Villa – Plaön – Büja dl Lu – Funtanacia – La Villa
14:00 Uhr La Villa – Parkplatz Kirche
 Bushaltestelle Stern (Abtei), Kulturhaus – Linie 460
 ca. 16:00 Uhr
 ca. 280 m
 Winterbekleidung, Winterbergschuhe (außer Moon Boot),
Schneeschuhe und Wanderstöcke
 Bergführer
 € 38,00 (Schneeschuhe und Stöcke inbegriffen)


EN

**DESCURÍ LA BÜJA DL LU
IN THE FOOTSTEPS OF WILD ANIMALS
EVERY WEDNESDAY FROM 18.12.2024 TO 26.03.2025**
★☆☆☆☆

 La Villa – Plaön – Büja dl Lu – Funtanacia – La Villa
2.00 p.m. La Villa – parking area church
 bus stop La Villa (Badia), Casa della cultura – line 460
 approx. 4.00 p.m.
 approx. 280 m
 winter clothes, winter trekking shoes (except moon boot),
snowshoes and mountain sticks
 alpine guide
 € 38,00 (snowshoes and sticks included)




GEFÜHRTE SCHNEESCHUHWANDERUNGEN GUIDED EXCURSIONS WITH SNOWSHOES

DE










I PRA DE STÖRES

DER ZAUBER DER STÖRESWIESEN

20.12.2024 | 27.12.2024 | 03.01.2025 | 07.02.2025

14.02.2025 | 21.02.2025 | 28.02.2025 | 07.03.2025

★★★★☆

-  Sciaré – Störes – Sciaré
-  09:30 Uhr San Cassiano – Parkplatz Langlaufzentrum Alta Badia
-  Bushaltestelle St. Kassian (Abtei), Sciaré – Linee 465
-  ca. 15:00 Uhr
-  ca. 600 m
-  Lunchpaket und Thermosflasche mitnehmen (nicht inbegriffen)
-  Winterbekleidung, Winterbergschuhe (außer Moon Boot), Schneeschuhe und Wanderstöcke
-  Bergführer
-  € 52,00 (Schneeschuhe und Stöcke inbegriffen)



EN










I PRA DE STÖRES

THE MAGIC OF THE STÖRES MEADOWS

20.12.2024 | 27.12.2024 | 03.01.2025 | 07.02.2025

14.02.2025 | 21.02.2025 | 28.02.2025 | 07.03.2025

★★★★☆

-  Sciaré – Störes – Sciaré
-  9.30 a.m. San Cassiano – parking area Cross-country area Alta Badia
-  bus stop S. Cassiano (Badia), Sciaré – line 465
-  approx. 3.00 p.m.
-  approx. 600 m
-  packed lunch, tea thermos (not included)
-  winter clothes, winter trekking shoes (except moon boot), snowshoes and mountain sticks
-  alpine guide
-  € 52,00 (snowshoes and sticks included)



DE








CUN LES CIASPES A TÈMP DE LÖNA

SCHNEESCHUHWANDERUNG BEI VOLLMOND

12.12.2024 | 13.01.2025 | 10.02.2025 | 13.03.2025

★★★★☆

Bei der Schneeschuhwanderung entlang der Armentarola Wiesen bei Vollmond wirst du die Klänge, die Düfte und die Lichter der unberührten Natur erwecken. Die Winternacht ist zauberhaft, sie wird von den Schneekristallen und einem glitzernden Sternenhimmel beleuchtet.

-  Rundweg im Wald
-  20:30 Uhr San Cassiano – Parkplatz Langlaufzentrum Alta Badia
-  ca. 22:30 Uhr
-  ca. 150 m
-  Winterbekleidung, Berg- oder Trekkingschuhe (außer Moon Boot), Stirnlampe, Schneeschuhe
-  Bergführer
-  € 38,00 (Stirnlampe, Schneeschuhe und Stöcke inbegriffen)



EN








CUN LES CIASPES A TÈMP DE LÖNA

FULL MOON SNOWSHOE EXCURSION

12.12.2024 | 13.01.2025 | 10.02.2025 | 13.03.2025

★★★★☆

The snowshoe excursion along the Armentarola meadows will make you feel the sounds, the smells and the brightness of pure nature. The winter nights are magic, illuminated by the snow crystals and a shining starry sky.

-  loop road in the wood
-  8.30 p.m. San Cassiano – parking area Cross-country area Alta Badia
-  approx. 10.30 p.m.
-  approx. 150 m
-  winter clothes, winter trekking shoes (except moon boot), headlamp, snowshoes and mountain sticks
-  alpine guide
-  € 38,00 (headlamp, snowshoes and sticks included)











FÜR FAMILIEN UND KINDER FOR FAMILIES AND KIDS

DE

LE BUN CIALT TE STALA WARME STIMMUNG IM STALL JEDEN FREITAG VOM 06.12.2024 BIS ZUM 04.04.2025

Lerne das Leben auf dem Hof im Winter zwischen Arbeit, Gerüchen und Düften kennen: Ein interaktiver Besuch im Stall und rundherum. Am Ende des Besuchs erwartet dich ein dampfend heißer Tee.

-  16:00 Uhr Badia – Lüch da Murin Hof
 -  ca. 1,5 Stunden
 -  Bauern und Tiere vom Lüch da Murin Hof
 -  € 20,00 | Kinder von 5 bis 12 Jahren € 12,00 | bis 4 Jahre kostenlos
-  

EN

LE BUN CIALT TE STALA WARM ATMOSPHERE IN THE STABLE EVERY FRIDAY FROM 06.12.2024 TO 04.04.2025

Discover the life on the farm in winter between work, smells and perfumes: an interactive visit of the barn inside and outside. A steaming hot tea awaits you at the end of the visit.

-  4.00 p.m. Badia – Lüch da Murin farm
 -  approx. 1,5 hours
 -  farmers and animals of the Lüch da Murin farm
 -  € 20,00 | children from 5 to 12 years € 12,00 | free for children younger than 4
-  



RODELN SLEDGING

SAN CASSIANO

“Tru liösa Foram” Piz Sorega – San Cassiano

LA VAL

Forcela da Cians – Cians, Rit – Biei, Aôl – Spëscia

Rodelwege sind auf der Karte blau eingezeichnet.
Toboggan runs are marked blue on the map.



PFERDESCHLITTENFAHRTEN HORSE-DRAWN SLEDGE RIDES

DE

LA VILLA

Von La Villa aus geht es auf einer Pferdekutsche auf Entdeckungsreise durch die eindrucksvolle Landschaft von Alta Badia, die von einer weichen Schneedecke bedeckt ist.

Informationen und Anmeldungen: +39 338 1734235 (Erich), +39 339 7489044 (Florian)

EN

LA VILLA

Starting from La Villa, discover the suggestive landscape of Alta Badia on an excursion on horse-drawn sledge among unspoiled woods and meadows covered by a soft blanket of snow.

Information and reservation: +39 338 1734235 (Erich), +39 339 7489044 (Florian)



PFERDEAUSRITTE HORSEBACK RIDING

BADIA

Maneggio Adán Equitation: Tel. +39 339 3913677
Str. Adán 17



LANGLAUFEN CROSS COUNTRY SKIING

DE

CORVARA

Langlauf Gebiet Corvara: 5 km präparierte Loipen.
Informationen: Tourismusbüros Corvara und Colfosco,
Tel. +39 0471 836176, +39 0471 836145

SAN CASSIANO | ARMENTAROLA

Langlaufzentrum Alta Badia: 25 km präparierte Loipen.
Informationen und Preise: Langlaufskischule, Tel. +39 339 8068111

LA VAL – HIKING VILLAGE | ARMENTARA

Armentara Wiesen: 12 km präparierte Loipen.
Informationen: Tourismusbüro La Val, Tel. +39 0471 843072

EN

CORVARA

Cross-country area Corvara: 5 km prepared slopes.
Info: Corvara and Colfosco tourist offices, Tel. +39 0471 836176, +39 0471 836145

SAN CASSIANO | ARMENTAROLA

Cross-country skiing centre Alta Badia: 25 km prepared slopes.
Info and prices: Cross-country Ski School, Tel. +39 339 8068111

LA VAL – HIKING VILLAGE | ARMENTARA

Armentara meadows: 12 km prepared slopes.
Info: La Val tourist office, Tel. +39 0471 843072

Langlaufloipen sind auf der Karte gelb eingezeichnet.
Cross-country ski slopes are marked yellow on the map.



WANDER- UND BERGFÜHRER HIKING AND MOUNTAIN GUIDES

CORVARA

Alpenschule
Alpine school
Alta Badia Guides +39 0471 836898 info@altabadiaguides.com

Bergführer/Mountain guide
Enrico Baccanti +39 347 3651274 info@enicobaccanti.com

LA VILLA

Bergführer/Mountain guide
Andy Schäfer +39 348 6713384 info@schaeferandy.com

BADIA





Bergführer/Mountain guide
Ingo Irsara +39 328 8288649 info@ingoirsara.com

Wanderführerin/Hiking guide
Renate Dejaco +39 333 7504808 rene.dejaco@rolmail.net

BRUNICO/BRUNECK

Bergführer/Mountain guide
Kurt Walde +39 335 213842 kurt@walde1.com

VERLEIHE RENTALS

-  Schneeschuhe / Snowshoes
-  Skitourenausrüstung / Ski tour equipment
-  Langlaufski / Cross country ski
-  Rodel / Sledge

CORVARA

Da Carlo +39 0471 830977  

Ski Service Cabinovia Col Alto +39 0471 836110  

Sport Alfredo +39 0471 836059   

COLFOSCO


Edoardo Rent +39 0471 836212   

Sport Pescosta +39 0471 836458  

LA VILLA

Alta Badia Sport +39 0471 847616   

Nolo Ski Rental by Ski school La Villa +39 0471 844090   

Ski Service Costa Renato +39 0471 847764   

SAN CASSIANO

Alta Badia Sport +39 0471 849374   

Scuola sci di Fondo +39 339 8068111   

Ski Rental Ski Bar +39 0471 849198  


Ski Rental Ski school Dolomites +39 0471 840001 

Ski Service Peppi +39 335 7890497  

BADIA

Skiland – Leading ski service +39 0471 838119  

Ski Service La Munt +39 0471 839756  

Ski Top Badia +39 0471 839685   

LA VAL

Ski Top La Val +39 0471 1930230   

HAPPY BIRTHDAY, COLMAR!

Made in Monza, over the decades the company has become the reference of mountain outerwear and urban lifestyle. A hundred years to tell and as many to write about.

Made in Italy contains dozens of extraordinary stories, often little known, but almost always with a common thread. They are stories of families, intuition, work and vision mixed with hands that sew, that invent to put the wrong fabric in the right place, that use irons like magic wands and wind tunnels like particle accelerators.

The history of Colmar is born from this matrix, and over the years it has defined a character, an identity and an image of Italian excellence, made up of technical, technological, aesthetic, stylistic and functional innovations that combine the mountainous landscape with the urban style.



LOCATION

Corvara 1.568 m

Str. Col Alt, 36 | I-39033 Corvara
Tel. +39 0471 836176 | Fax +39 0471 836540
corvara@altabadia.org

Colfosco 1.645 m

Str. Pecèi, 2 | I-39033 Colfosco
Tel. +39 0471 836145 | Fax +39 0471 836744
colfosco@altabadia.org

La Villa 1.433 m

Str. Colz. 75 | I-39036 La Villa
Tel. +39 0471 847037 | Fax +39 0471 847277
lavilla@altabadia.org

San Cassiano 1.537 m

Str. Micurá de Rù, 26 | I-39036 San Cassiano
Tel. +39 0471 849422 | Fax +39 0471 849249
sancassiano@altabadia.org

Badia 1.324 m

Str. Pedraces, 29/A | I-39036 Badia
Tel. +39 0471 839695 | Fax +39 0471 839573
badia@altabadia.org

La Val – Hiking Village 1.348 m

Str. San Senese, 1 | I-39030 La Val
Tel. +39 0471 843072 | Fax +39 0471 843277
laval@altabadia.org

FOLLOW US ON

#ALTABADIA



Design: Agentur WIR –
OE & WIR GmbH
Print: Foteriva
Photos: Alex Moling,
Freddy Planinschek



PRINTED ON 100% RECYCLED PAPER

altabadia.org

official sponsors

Audi
Official partner



COLMAR

