



**ALTA
BADIA**[®]
Dolomites · Italy

NOSTES ESCURJIUNS

CAMMINA CON NOI

Estate 2022





KARPOS
FREE TO KEEP GOING

WHAT IF WE HIKE IN THE ELEMENTS?

*GLI SPORT DI MONTAGNA SONO UN GIOCO SERIO.
GIOCA E FAI CRESCERE LA COMUNITÀ.*

NOSTES ESCURJIUNS – CAMMINA CON NOI

Scopri l'incanto dei paesaggi naturalistici nel cuore delle Dolomiti, Patrimonio dell'Umanità UNESCO. La Società Cooperativa Turistica Alta Badia offre un programma ricco e vario di escursioni guidate, affidate al nostro team di guide locali e competenti.

CHE ASPETTI? METTITI IN MARCIA!!

Per partecipare è obbligatoria l'iscrizione presso gli uffici turistici dell'Alta Badia oppure direttamente online su www.altabadia.org, ed è consentita fino al giorno antecedente la data dell'escursione scelta (i posti sono limitati).

CAMMINA CON NOI

	LUNEDÌ	MARTEDÌ	MERCOLEDÌ
	LA RODA DI LEC	COL PLÖ ALT	LA MUNT DE PÖZ
		PARA DAI GIAI	I PRA DE MEDALGHES
	LA NATÖRA É TE NOSTES MANS	ESPLOJIUN DE CORUSC	LA NATÖRA TE SO GRAN SPLENDUR
		SPAZIRADA DLA DUMAN	CO SE É PA FORMÉ NOSC PAESAJE?
		I JUN A SALTÉ	LE LOVÉ DL SORËDL
		SÖN LES PEDIES DLA CULTURA LADINA	LA VITA SÖN MUNT LA VAL DI MORINS
	PAN DALES 9 SÖN MUNT	LE PICE LAURANT DL BOSCH	JUN A CHIRÍ LE TESUR
	JUN A CHIRÍ LE TESUR	LE SPORT DL BOSCH	JUN A PE CUN I LAMA Y ALPACA

GIOVEDÌ	VENERDÌ	SABATO	
LA MAIESTÉ DI PARÉIS DL VALUN	L'ANDER DLA NĒI	JUN SÖ LA CRUSC	ALTA BADIA DA VIVERE
NOSTES ERBES, SAUS CHE VARĚSC			
BÖRZ – DANTER CIÜF Y CORĚC	AMESA LES DOLOMITES CUN N GEOLOG		
SÖN LES PEDIES DLA LAURS	ODÜDA DAL SASSONGHER		ALTA BADIA DA ESPLORARE
I JUN A SALTÉ			
DORMÍ TE ÜTIA			
	NATÖRA, ERT Y CULTURA		ALTA BADIA DA SCORPRIRE
LE LÜCH DA PAUR	LE PICE IAGHER		ALTA BADIA INSIEME
	LE SPORT DL BOSCH		





LA RODA DI LEC
ALLA SCOPERTA DEI LAGHI "LECH DLÁ LUNCH" E "LECH DA SOMPUNT"
DAL 06.06 AL 03.10.2022

★★★☆☆

Il percorso inizia nella parte alta di La Villa su un sentiero che regala una bellissima vista sulle imponenti pareti del Sas dla Crusc, proseguendo nel bosco ai piedi delle pareti rocciose del Gardenaccia per poi raggiungere l'idillico lago "Lech Dlá Lunch". Passando per un sentiero forestale direzione Maso Runch, ci si incammina verso il secondo lago "Lech da Sompunt". Si scende al parco cervi Sompunt e si rientra costeggiando il fiume fino a La Villa.

- 📍 La Villa – Sotsas – lago Lech da Sompunt – lago Lech Dlá Lunch – Runch – Paracia – parco cervi Sompunt – La Villa
- 📍 ore 9:30 Ufficio Turistico La Villa
- 🕒 ore 16:30 ca.
- ↔ 12,5 km ca.
- ⤴ ⤵ 400 m ca.
- 🕒 4 ore ca.
- 🍴 al sacco o possibilità di ristoro
- 👟 scarpe da trekking e abbigliamento da montagna
- 👤 Renate
- 💰 € 20,00 | bambini da 5 a 12 anni € 12,00 | gratis fino a 4 anni
- 💰 Alta Badia Summer Card: € 16,00 | bambini € 9,60



LA NATŌRA É TE NOSTES MANS ALTA BADIA ECO-HIKER – ESCURSIONI SOSTENIBILI

★☆☆☆☆

Le Dolomiti sono un ecosistema fragile, da proteggere. Diventando un "Eco-Hiker" ci darai una mano a preservarle, percorrendo sentieri, prati e boschi e raccogliendo, insieme ad un esperto del territorio, scarti e rifiuti che purtroppo vengono a volte disseminati nella natura. Ti forniremo tutto il necessario (guanti, sacchetti bio) per aiutarci a riportare a valle, tutto quello che rovina questi meravigliosi scenari. Grazie, giulan, le Dolomiti te ne saranno grate!

20.06.2022 | 18.07.2022 | 29.08.2022


📍 Sciaré – Malga Valparola – Sciaré
 📍 ore 16:00 San Cassiano – parcheggio Sciaré
 ⌚ ore 18:00 ca.
 ↔ 4,5 km ca.
 🧗🧗 120 m ca.

04.07.2022









📍 Ufficio Turistico Corvara – stazione valle cabinovia Boé – Cascate del Pisciadú – Colfosco – Pescosta – Ufficio Turistico Corvara
 📍 ore 09:30 ca. Ufficio Turistico Corvara
 ⌚ ore 13:00 ca.
 ↔ 13 km ca.
 🧗🧗 250 m ca.



08.08.2022

-  Ufficio Turistico La Villa – campo sportivo – Verda – chiesa di La Villa – lago Lech da Sompunt – parco cervi Sompunt – Ufficio Turistico La Villa
 ore 09:30 Ufficio Turistico La Villa
 ore 13:00 ca.
 10 km ca.
  130 m ca.

19.09.2022

-  Badia (1.324 m) – salita in seggiovia La Crusc 1 (a pagamento) – La Crusc/S.Croce (2.045 m) – prati di Armentara – Valgiarèi – Badia
 ore 09:30 Ufficio Turistico Badia
 ore 16:00 ca.
 10 km ca.
 240 m ca.
 750 m ca.
 3,5 ore ca.
 al sacco o possibilità di ristoro

-  scarpe da trekking
 Alessia

 **Partecipazione gratuita!**



PAN DALES 9 SÖN MUNT

LO SPUNTINO TIPICO LADINO IN MALGA

11.07.2022 | 25.07.2022 | 08.08.2022 | 22.08.2022 | 05.09.2022

★☆☆☆☆

Nella vita quotidiana dei ladini, non può mancare uno spuntino mattutino. Ci incammineremo verso la Malga Valparola attraverso un sentiero facile, dove la proprietaria ci farà scoprire tutte le particolarità della malga e ci farà assaggiare lo spuntino tipico "Pan dales 9" a base dei suoi prodotti dal sapore deciso e fresco di malga.

- 📍 Sciaré – Malga Valparola (1.749 m) – Sciaré
- 🕒 ore 09:30 San Cassiano – Parcheggio Sciaré
- 🕒 ore 12:30 ca.
- 📏 6 km ca.
- 👣 150 m ca.
- 🕒 1,5 ore ca.
- 🔪 Malga Valparola
- 👟 scarpe da trekking e abbigliamento da montagna
- 👤 Igi
- 💰 € 20,00 | bambini da 5 a 12 anni € 12,00 | gratis fino a 4 anni
- 📇 Alta Badia Summer Card: € 16,00 | bambini € 9,60



JUN A CHIRÍ LE TESUR

GEOCACHING

DAL 27.06 AL 29.08.2022

★☆☆☆☆

Geocaching è la caccia al tesoro che hai sempre sognato! Moderna, tecnologica, evoluta – sarà l'astuzia a premiare i migliori!



- 📍 Stazione a monte ovoidia Piz La Ila – divertente percorso immerso tra prati e boschi per arrivare alla stazione a monte dell'ovovia Piz Sorega
- 🕒 ore 10:30 La Villa – stazione a monte ovoidia Piz La Ila
- 🕒 2 ore ca.
- 📏 123 m ca.
- 👣 201 m ca.
- 👟 scarpe da trekking e abbigliamento da montagna,
- 📍 GPS fornito alla partenza
- 👤 Team Movimènt
- 💰 * € 8,00



**COL PLÖ ALT****ESCURSIONE NEL PARCO NATURALE PUEZ-ODLE ALLA CIMA COL PLÖ ALT****21.06.2022 | 05.07.2022 | 19.07.2022 | 02.08.2022 | 16.08.2022 |****30.08.2022**

★★★★☆

Questa escursione nel Parco naturale Puez-Odle è dedicata alle pittoresche viste panoramiche e alla tipica flora dei prati di montagna. La salita alla Gherdenacia conduce prima attraverso il bosco, poi direttamente lungo possenti pareti di roccia. Già dal rifugio Gardenacia si può godere di una vista straordinaria sulle montagne Marmolada, Sassongher e Para dai Gai.



La Villa (1.433 m) – salita in seggiovia Gardenaccia (a pagamento) – rifugio Gardenacia (2.051 m) – Col Plö Alt (2.332 m) – Rifugio Gardenacia – La Villa

ore 09:00 Ufficio Turistico La Villa

ore 17:00 ca.



11 km ca.

588 m ca.

940 m ca.

5 ore ca.

al sacco o possibilità di ristoro

scarpe da trekking, abbigliamento da montagna e racchette Walter

€ 20,00 | bambini da 5 a 12 anni € 12,00 | gratis fino a 4 anni

Alta Badia Summer Card: € 16,00 | bambini € 9,60



PARA DAI GIAI
ESCURSIONE NEL PARCO NATURALE PUEZ-ODLE ALLA CIMA PARA
DAI GIAI

28.06.2022 | 12.07.2022 | 26.07.2022 | 09.08.2022 | 23.08.2022 |
06.09.2022

★★★★☆

La cima Para dai Gjai si trova vicino alla cima Sassongher e gode di una vista spettacolare a 360°. È poco frequentata, ma essendo facilmente raggiungibile è una meta molto ambita dagli abitanti del posto.

- 📍 La Villa (1.433 m) – salita in seggiovia Gardenaccia (a pagamento) – rifugio Gardenacia (2.050 m) – cima Para dai Gjai (2.435 m) – rifugio Gardenacia – La Villa
- 🕒 ore 09:00 Ufficio Turistico La Villa
- 🕒 ore 17:00 ca.
- ↔ 10,5 km ca.
- 👤 740 m ca.
- 👤 1.000 m ca.
- 🕒 5 ore ca.
- 🎒 al sacco
- 👟 scarpe da trekking, abbigliamento da montagna e racchette
- 👤 Walter
- 💰 € 20,00 | bambini da 5 a 12 anni € 12,00 | gratis fino a 4 anni
- 💰 Alta Badia Summer Card: € 16,00 | bambini € 9,60



ESPLOJUN DE CORUSC
SPETTACOLO FLOREALE ATTRAVERSO I PRATI DELL'ARMENTARA
07.06.2022 | 14.06.2022 | 21.06.2022 | 28.06.2022 | 05.07.2022 |
12.07.2022

★ ★ ☆ ☆ ☆

I mesi di giugno e luglio sono il periodo migliore per vivere al meglio questa escursione, ammirando lo spettacolo floreale dei prati dell'Armentara. Il sentiero, che si estende dalle praterie subalpine fino alle cime scoscese, regala uno scenario di colori, profumi e forme uniche.

- 📍 Badia (1.324 m) – salita in seggiovia La Crusc 1 (a pagamento) – La Crusc/S.Croce (2.045 m) – prati di Armentara – Valgiarèi – Badia
- 🕒 ore 09:15 Ufficio Turistico Badia
- 🕒 ore 16:00 ca.
- ↔ 10 km ca.
- ↗ 240 m ca.
- ↗ 750 m ca.
- 🕒 3,5 ore ca.
- 🍴 al sacco o possibilità di ristoro
- 👟 scarpe da trekking e abbigliamento da montagna
- 👤 Igi
- 👤 € 20,00 | bambini da 5 a 12 anni € 12,00 | gratis fino a 4 anni
- 👤 Alta Badia Summer Card: € 16,00 | bambini € 9,60



SÖN LES PEDIES DLA CULTURA LADINA
ALLA SCOPERTA DELLA CULTURA LADINA
DAL 05.07 AL 04.10.2022

★☆☆☆☆

Passeggiata alla scoperta delle curiosità della cultura e tradizione ladina attraverso le "Viles", le tipiche case rurali della nostra valle. Lungo il percorso è prevista una breve sosta per uno spuntino locale, presso un antico maso che risale all'anno 1.285.

- 📍 La Villa – Cianins – Oies – Alfarëi – Pedraces – Ciaminades – lago Lech da Sompunt – La Villa
- 📍 ore 09:30 Ufficio Turistico La Villa
- 🕒 ore 16:30 ca.
- ↔ 14 km ca.
- 🏔️ 285 m ca.
- 🕒 4 ore ca.
- 🔪 maso Alfarëi
- 👟 scarpe da trekking e abbigliamento da montagna
- 👤 Anneliese
- 💰 € 25,00 | bambini da 5 a 12 anni € 15,00 | gratis fino a 4 anni
- 📄 Alta Badia Summer Card: € 20,00 | bambini € 12,00













SPAZIRADA DLA DUMAN PASSEGGIATA MATTUTINA

19.07.2022 | 16.08.2022 | 30.08.2022 | 20.09.2022

★ ★ ★ ☆ ☆

La passeggiata mattutina è un vero toccasana per l'organismo e assicura uno stato di benessere sia fisico che mentale oltre a dare più energia durante la giornata. Quando il sole inizia a riscaldare le vette delle Dolomiti, tutto il paesaggio prende luce e la natura si risveglia. Godetevi fino in fondo la vista panoramica, perché vi possiamo assicurare che saranno momenti indimenticabili. Vi aspetterà poi al rifugio Rit un'energetica colazione, per iniziare al meglio la giornata.

-  Ciurnadú (1.545 m) – Larcenèi – lago Lech da Rit (1.892 m) – Crusc da Rit (2.021 m) – rifugio Ütia da Rit – Ramèi – Ciurnadú
-  ore 06:45 Ufficio Turistico La Val – in macchina privata fino a Ciurnadú
-  ore 10:00 ca.
-  7 km ca.
-  480 m ca.
-  3 ore ca.
-  rifugio Ütia da Rit
-  scarpe da trekking e abbigliamento da montagna
-  Gerhard
-  € 20,00 | bambini da 5 a 12 anni € 12,00 | gratis fino a 4 anni
- Alta Badia Summer Card: € 16,00 | bambini € 9,60



LE PICE LAURANT DL BOSCH
DOLOMITI RANGER SULLE TRACCE DEGLI ANIMALI SELVATICI
(BAMBINI DAI 7 AI 12 ANNI)
DAL 05.07 AL 30.08.2022

★☆☆☆☆

Con tanto divertimento e un pizzico di avventura tutta la famiglia, accompagnata da esperti, si mette sulle tracce degli animali selvatici nel cuore del Parco naturale Fanes-Senes-Braies. Come si sono formate le Dolomiti? Quali piante crescono e che tipo di animali troviamo? Dove vivono e cosa mangiano? Vieni a esplorare la natura unica delle Dolomiti, patrimonio mondiale dell'UNESCO.

- 📍 Capanna Alpina – Plan dal'Ega – I Burjá – Plan de Furcia –
Capanna Alpina
- 📍 ore 10:00 San Cassiano – Capanna Alpina
- 🕒 ore 15:00 ca.
- ↔ 4 km ca.
- ⬆️ ↗️ 200 m ca.
- 🕒 1 ora ca.
- 🎒 al sacco
- 👟 scarpe da trekking, abbigliamento da montagna impermeabile
- 👤 2 ranger
- 💰 € 20,00 | bambini da 7 a 12 anni € 12,00 | Alta Badia Summer
Card: € 16,00 | bambini € 9,60



**LE SPORT DL BOSCH
ORIENTEERING
DAL 28.06 AL 06.09.2022**

★☆☆☆☆

Orienteering è definito lo "sport del bosco", un'avventura all'aria aperta in zone naturali incontaminate.

- 📍 Dalla stazione a monte dell'ovovia del Piz Sorega, con l'aiuto di un'apposita cartina e di bussola, si cerca di trovare nel minor tempo possibile un percorso preciso con punti di controllo chiamati "lanterne", posizionate nei prati e nei boschi adiacenti.
- 🕒 ore 10:30 San Cassiano – stazione a monte ovovia Piz Sorega
- 🏃 80 m ca.
- 🕒 2 ore ca.
- 👟 scarpe da trekking, abbigliamento da montagna, cartina e bussola vengono fornite alla partenza
- 👤 Team Movimënt
- 💰 * € 7,00



**I JUN A SALTÉ
JOGGING
19.07.2022 | 02.08.2022 | 16.08.2022 | 30.08.2022**

★☆☆☆☆

Un'avventura all'insegna del benessere fisico all'aria aperta in zone naturali incontaminate.

- 📍 Ufficio Turistico La Villa – Corvara – Ufficio Turistico La Villa
- 🕒 ore 17:00 Ufficio Turistico La Villa
- 🕒 ore 19:00 ca.
- 🏃 141 m ca.
- 🏃 43 m ca.
- 👟 scarpe da corsa e borraccia
- 👤 Team Dolomite Biking
- 💰 * € 15,00





LA MUNT DE PÖZ
LE MERAVIGLIE DELLE DOLOMITI E LE LORO ORIGINI
DAL 22.06 AL 05.10.2022

★★★★☆

Sul sentiero dal Passo Gardena al Rifugio Puez scopriremo le Dolomiti in tutte le sue meravigliose sfaccettature: grande varietà di prati in fiore al Passo Gardena, punte e cime bizzarre sulla forcella Cier, il paesaggio lunare sull'altipiano del Puez. Le impronte fossili di conchiglie lungo il percorso, ci ricordano che le Dolomiti si sono formate milioni di anni fa nel mare.

- 📍 Passo Gardena (2.121 m) – Forcella Cier – Forcella Crespèina (2.528 m) – Lago Lech de Crespèina – Forcella Ciampèi – Rifugio Puez (2.475 m) – Val Stella Alpina – Colfosco (1.645 m)
- 📍 ore 08:30 Ufficio Turistico Colfosco (in autobus al passo Gardena – a pagamento)
- 🕒 ore 17:00 ca.
- 📏 13 km ca.
- 📏 540 m ca.
- 📏 1.030 m ca.
- 🕒 5,5 ore ca.
- 🍴 al sacco o possibilità di ristoro
- 👟 scarpe da trekking, abbigliamento da montagna e racchette Alfred
- 💰 € 20,00 | bambini da 5 a 12 anni € 12,00 | gratis fino a 4 anni
- 💰 Alta Badia Summer Card: € 16,00 | bambini € 9,60



I PRA DE MEDALGHES

ESCURSIONE ATTRAVERSO I BELLISSIMI PRATI DI MEDALGHES

01.06.2022 | 15.06.2022 | 29.06.2022 | 13.07.2022 | 27.07.2022 |
10.08.2022 | 24.08.2022 | 07.09.2022 | 21.09.2022 | 05.10.2022

☆☆☆☆☆

L'escursione vi porta prima attraverso boschi, poi su prati di montagna della malga Munt d'Adagn con le sue numerose antiche baite e con la sua flora tipica. Dove i prati non vengono falciati, i prati vengono utilizzati come pascolo. Il percorso porta sulla forcella di Medalghes fino al Rifugio Genova per poi far ritorno per la Valle dei mulini.

- 📍 Lungiarü (1.422 m) – Passo Medalghes (2.293 m) – Passo Furcia – Rifugio Genova – Pares – Lungiarü
- 📍 ore 09:00 Lungiarü – centro
- 🕒 ore 17:00 ca.
- ↔ 13 km ca.
- 🧑🏃 880 m ca.
- 🕒 6 ore ca.
- 🍴 al sacco o possibilità di ristoro
- 👟 scarpe da trekking, abbigliamento da montagna e racchette
- 👤 Gerhard
- 💰 € 20,00 | bambini da 5 a 12 anni € 12,00 | gratis fino a 4 anni
- 👤 Alta Badia Summer Card: € 16,00 | bambini € 9,60













LA NATÒRA TE SO GRAN SPLENDUR

LA MALGA ANTERSASC E LA CIMA DODICI

08.06.2022 | 22.06.2022 | 06.07.2022 | 20.07.2022 | 03.08.2022 |
17.08.2022 | 31.08.2022 | 14.09.2022 | 28.09.2022

★★★★☆☆

La malga d'Antersasc, situata nel Parco naturale Puez-Odle, si trova in una valle chiusa e in parte ancora intatta. Il silenzio delle montagne e la natura selvaggia sono di casa. Dalle baite della malga è facile arrivare alla Cima Dodici che regala un panorama stupendo e unico sulla valle di Lungiarü.

 Cialdires (1.590 m) – Crëp dales Dodesc (2.384 m) – Cialdires
 ore 09:00 Lungiarü – centro
 ore 16:00 ca.
 10 km ca.
 794 m ca.
 5 ore ca.
 al sacco
 scarpe da trekking, abbigliamento da montagna e racchette
 Gerhard
 € 20,00 | bambini da 5 a 12 anni € 12,00 | gratis fino a 4 anni
 Alta Badia Summer Card: € 16,00 | bambini € 9,60



LA VITA SÖN MUNT SCOPRIRE LA VITA IN MALGA PRESSO LA MUNT PLANFISTÌ DAL 22.06 AL 14.09.2022

★☆☆☆☆

Passeggiata semplice che arriva fino alla malga di montagna Planfistì, una bellissima e tipica architettura rurale dove assisterete alla mungitura delle capre, alla preparazione del burro da parte della proprietaria Maria ed ai lavori in quota, il tutto all'insegna del contatto con la natura ed alla vita di montagna.

- 📍 Passo Campolongo (1.875 m) – Bec de Roces (2.160 m) – malga Munt Planfistì (1.990 m) – Passo Campolongo – Corvara (1.568 m)
- 📍 ore 08:50 Ufficio Turistico Corvara (in autobus al Passo Campolongo – a pagamento)
- 🕒 ore 17:00 ca.
- ↔ 10 km ca.
- ⤴ 285 m ca.
- ⤵ 600 m ca.
- 🕒 4 ore ca.
- ✂ malga Munt Planfistì (non compreso nel prezzo)
- 👟 scarpe da trekking e abbigliamento da montagna
- 👤 Igi
- 👤 € 20,00 | bambini da 5 a 12 anni € 12,00 | gratis fino a 4 anni
- 👤 Alta Badia Summer Card: € 16,00 | bambini € 9,60



LE LOVÉ DL SORÈDL

L'ALBA SULLA CIMA GRAN CIR

13.07.2022 | 03.08.2022 | 17.08.2022 | 14.09.2022*

★★★★☆

I primi attimi del mattino in cima a una vetta, quando i timidi raggi del sole illuminano le rocce circostanti facendole splendere di un caldo arancio-dorato: momenti mozzafiato, che rimarranno scolpiti per sempre nel cuore di un escursionista. Sulla cima Gran Cir si può godere l'inimitabile spettacolo dell'alba.

📍 Passo Gardena (2.121 m) – Forcela Gran Cir – Cima Gran Cir (2.592 m) – Forcela Gran Cir – Passo Gardena

📍 orario varia in base al sorgere del sole – parcheggio Passo Gardena

🕒 ore 08:00 ca.

↔ 3,1 km ca.

👣 470 m ca.

🕒 2 ore ca.

👟 scarpe da trekking, abbigliamento da montagna, luce frontale (imbrago incluso nel prezzo)

👤 guida alpina

💰 € 25,00 (solo per adulti)

P.S.: per persone allenate e che non soffrono di vertigini (sentiero attrezzato).

✂ il 14.09.2022: *colazione presso il rifugio Jimmi dopo la discesa dalla Cima Gran Cir

💰 € 35,00 compresa la colazione (solo per adulti)



JUN A PE CUN I LAMA Y ALPACA
AVVENTURA CON LAMA E ALPACA
29.06.2022

★☆☆☆☆

Un'occasione irrinunciabile per grandi e piccini, per vivere un'esperienza nuova insieme a questi amabili e socievoli animali, che potrete accompagnare assieme a Daniel lungo un percorso facile ed emozionante. Per concludere, avrete la possibilità di dare da mangiare agli alpaca.

📍 La Poza – Janin – Luianta – Cascate Piasciadú – Luianta – La Poza
 📍 ore 16:00 Colfosco – parcheggio Maso La Poza
 🕒 ore 18:00 ca.
 📏 3,2 km ca.
 🧑 Daniel
 💰 € 20,00 | bambini fino 14 anni € 15,00



LA VAL DI MORINS
LA VALLE DEI MULINI E VISITA AL MUSEO – NATURA E CULTURA NELLE
DOLOMITI
DAL 06.07 AL 07.09.2022

★☆☆☆☆

Durante la mattinata vi aspetta una visita guidata alla Valle dei Mulini, dove si possono ammirare 8 mulini ad acqua con visita interna in un mulino e spiegazione dettagliata del funzionamento. La visita si conclude al piccolo museo rurale del maso Luch de Oriana, dove vi verranno mostrati gli utensili da lavoro del contadino di una volta. Al pomeriggio c'è la possibilità di visitare il Museum Ladin Ciastel de Tor.

Mattina: Visita guidata alla Valle dei Mulini
Pomeriggio: Visita al Museum Ladin Ciastel de Tor









📍 ore 09:30 Lungiarü – piazzale chiesa (in macchina fino all'inizio della Valle dei Mulini)
 🕒 ore 13:00 ca.
 🧑 scarpe da trekking e abbigliamento da montagna
 🧑 Anneliese
 💰 * € 10,00 visita ai mulini | gratis fino a 17 anni | € 15,00 visita ai mulini e al Museum Ladin



**JUN A CHIRÍ LE TESUR
GEOCACHING
DAL 29.06 AL 31.08.2022**

★☆☆☆☆

Geocaching è la caccia al tesoro che hai sempre sognato! Moderna, tecnologica, evoluta – sarà l'astuzia a premiare i migliori!

-  Stazione a monte ovovia Piz La Ila – divertente percorso immerso tra prati e boschi per arrivare alla stazione a monte dell'ovovia Piz Sorega
-  ore 10:30 La Villa – stazione a monte ovovia Piz La Ila
-  123 m ca.
-  201 m ca.
-  2 ore ca.
-  scarpe da trekking e abbigliamento da montagna, GPS fornito alla partenza
-  Team Movimènt
-  * € 8,00



**CO SE É PA FORMÉ NOSC PAESAJE?
LA SETTIMANA GEOLOGICA – DOLOMITI GENESI DI UN PAESAGGIO
13.07.2022
★ ★ ☆ ☆ ☆**

Escursione con gli esperti geologi della provincia per conoscere l'origine del paesaggio dolomitico in Val Badia e dei fenomeni naturali come le frane che lo scolpiscono e lo modellano.

- ☒ salita in seggiovia La Crusc 1 (a pagamento) – lago Lech dlá Lé – Oies – Badia
- 📍 ore 09:00 Badia – stazione a valle impianto La Crusc 1
- 🕒 ore 15:00 ca.
- 🏔️ 100 m ca.
- 🏔️ 550 m ca.
- 🕒 3 ore ca.
- 🎒 al sacco
- 👟 scarpe da trekking, abbigliamento da montagna
- 🏢 Ufficio Geologia e prove materiali della Provincia di Bolzano
- 🗣️ **Partecipazione gratuita!**



SÒN LES PEDIES DLA LAURS
ESCURSIONE ALLA SPETTACOLARE GROTTA DEL CONTURINES
DAL 07.07 AL 15.09.2022
 ★★★★★

Nel 1987 è stata scoperta la Grotta delle Conturines, una grotta lunga ben 200 m, situata a 2.750 m di quota. Nell'interno sono state rinvenute ossa di una nuova specie di orso delle caverne, denominata successivamente *Ursus ladinicus*. Bisogna superare oltre 1.000 metri di dislivello, in parte su ghiaioni ripidi, per raggiungere il luogo dove hanno rinvenuto i resti di orso speleo – è il ritrovamento più alto al mondo.

- 📍 Capanna Alpina (1.726 m) – Col de Locia – Grotta Conturines (2.750 m) – Capanna Alpina
- 🕒 ore 08:30 San Cassiano – Capanna Alpina
- 🕒 ore 16:00 ca.
- ↔️ 9 km ca.
- ⚖️ 1.100 m ca.
- 🕒 7 ore ca.
- 🎒 al sacco
- 👟 scarpe da trekking, abbigliamento da montagna, racchette e pila
- 🧭 guida alpina
- 💰 * € 20,00 | fino a 12 anni € 12,00
- P.S.: È richiesta una buona condizione fisica ed esperienza in montagna! Temperatura grotta: 0°C.



**LA MAIESTÉ DI PARÈIS DL VALUN
LA CONCA GLACIALE DEL VALLON
DAL 09.06 AL 06.10.2022**

★ ★ ★ ☆ ☆

Un'occasione unica per osservare da vicino le straordinarie forme delle rocce lungo un percorso ad anello nella conca glaciale del Vallon, ai piedi delle bellissime e maestose pareti di Dolomia Cassiano molto frequentate da alpinisti, con tappa al rifugio Franz Kostner. Lungo la discesa ci faremo incantare dalle acque turchesi del suggestivo lago "Lech de Boé". All'arrivo della cabinovia, è possibile decidere se scendere con l'impianto a Corvara o se affrontare la discesa a piedi fino a valle.










- 📍 Corvara – salita in cabinovia Boé (a pagamento) – Conca del Vallon con giro ad anello – rifugio Franz Kostner (2.500 m) – lago Lech de Boé – Boé (2.224 m) – Corvara (discesa facoltativa in cabinovia – a pagamento)
- 🕒 ore 09:30 Ufficio Turistico Corvara
- 🕒 ore 16:30 ca.
- 📏 10,5 km ca.
- 📏 435 m ca.
- 📏 1.095 m ca.
- 🕒 4:15 ore ca.
- 🍴 al sacco o possibilità di ristoro
- 👟 scarpe da trekking e abbigliamento da montagna
- 👤 Renate
- 💰 € 20,00 | bambini da 5 a 12 anni € 12,00 | gratis fino a 4 anni
- 💰 Alta Badia Summer Card: € 16,00 | bambini € 9,60



NOSTES ERBES, SAUS CHE VARÈSC
LE NOSTRE ERBE AROMATICHE, SAPORI CHE CURANO
DAL 09.06 AL 29.09.2022 (ECCEPTE IL 30.06.2022)

★☆☆☆☆

Assieme ad una guida locale esperta, imparerete a riconoscere le numerose proprietà e le virtù terapeutiche, oltre che cosmetiche e culinarie delle piante che crescono sui nostri preziosi prati di montagna. Al termine dell'escursione Helga svelerà qualche trucco per trasformare le erbe raccolte in gustosi condimenti e in prodotti curativi naturali.








-  Badia – Oies – Rainé – Badia
-  ore 09:00 Badia – chiesa parrocchiale
-  ore 13:00 ca.
-  3 km ca.
-  150 m ca.
-  1 ora ca.
-  scarpe da trekking e abbigliamento da montagna
-  Helga
-  € 15,00 | bambini da 5 a 12 anni € 9,00 | gratis fino a 4 anni
Alta Badia Summer Card: € 12,00 | bambini € 7,20



LE LÜCH DA PAUR
AGRICOLTURA CUSTODE DEL PAESAGGIO E DELLA BIODIVERSITÀ
ATTIVITÀ DIDATTICA PER FAMIGLIE CON L'ARCHEHOF LÜCH DA MURIN
DAL 07.07 AL 01.09.2022

★☆☆☆☆

Al Lüch da Murin la famiglia Nagler vi racconterà e vi mostrerà la vita nel maso tra lavori ed animali. Il suo più grande impegno riguarda l'allevamento di animali e la divulgazione. Conoscerete da vicino alcune razze antiche di animali domestici ed entrerete in un fienile caratteristico e pieno di fieno raccolto sui prati del maso. Rossana vi accompagnerà alla scoperta dell'agricoltura di montagna e con una passeggiata nei dintorni del maso Murin conoscerete le bellezze naturalistiche e geologiche della Val Badia. Una sana merenda fatta in casa concluderà la visita.








-  ore 09:30 Badia – Maso Lüch da Murin
-  ore 12:00 ca.
-  30 minuti ca.
-  Maso Lüch da Murin
-  scarpe da trekking
-  Rossana
-  € 20,00 | bambini da 5 a 12 anni € 12,00 | gratis fino a 4 anni
Alta Badia Summer Card: € 16,00 | bambini € 9,60



BÖRZ – DANTER CIÜF Y CORÈC
PASSO DELLE ERBE – TRA FIORI E FOSSILI
DAL 21.07 AL 25.08.2022

★☆☆☆☆

Escursione naturalistica dedicata alla geologia e agli ecosistemi montani. Al Passo delle Erbe, nel Parco naturale Puez-Odle, avrete la possibilità di passeggiare tra conifere, arbusti e prati osservando il mare fossilizzato delle Dolomiti. Si avrà così l'occasione di scoprire la storia delle Dolomiti individuando la connessione tra rocce, vegetazione e fauna nel paesaggio odierno. Partecipando riceverete uno sconto sul biglietto d'entrata al Museum Ladin Ciastel de Tor.









-  ore 14:30 Antermëia – parcheggio Passo delle Erbe
-  ore 17:00 ca.
-  100 m ca.
-  2 ore ca.
-  scarpe da trekking e abbigliamento da montagna
-  Herwig/Matteo
-  * € 10,00 | gratis fino a 17 anni



I JUN A SALTÉ
TRAIL RUNNING
14.07.2022 | 28.07.2022 | 11.08.2022 | 25.08.2022 | 08.09.2022 | 22.09.2022

★★★★☆

Trail running è una variante della corsa che si svolge in montagna, a stretto contatto con la natura e la suggestività dei paesaggi.

-  Ufficio Turistico La Villa – lago Lech da Sompunt – lago Lech Dlá Lunch – Maso Runch – lago Lech da Sompunt – Ufficio Turistico La Villa
-  ore 17:00 Ufficio Turistico La Villa
-  ore 19:00 ca.
-  10,5 km ca.
-  520 m ca.
-  scarpe da corsa e borraccia
-  Team Dolomite Biking
-  * € 15,00





DORMÍ TE ÛTIA
LE LUCI DEL GHERDENACIA: DAL TRAMONTO ALL'ALBA
14.07-15.07.2022 E 25.08-26.08.2022
 ★★★★★☆

Insieme alla guida Igi, salirete fino al rifugio Gardenacia dove vi aspetterà una deliziosa cena, circondati dalla magia dell'Enrosadira: un fenomeno spettacolare che al tramontar del sole tinge le vette delle calde tonalità del rosa, arancione, rosso. Passerete la notte in rifugio e vi sveglierete la mattina presto per andare ad osservare l'alba mozzafiato su un punto panoramico. Dopo l'escursione mattutina, potrete gustare un'abbondante colazione in rifugio. Un'inimitabile esperienza che rimarrà impressa per sempre nel cuore e nella mente.

- 📍 Ufficio Turistico La Villa – Rifugio Gardenacia (2.050 m) – cima Para dai Giài (2.497 m) – Rifugio Gardenacia (2.050 m) – Ufficio Turistico La Villa
- 🕒 ore 16:00 Ufficio Turistico La Villa
- 🕒 ore 10:00 ca.
- 🧭 707 m ca.
- 🕒 5 ore ca.
- 👟 scarpe da trekking, abbigliamento da montagna, luce frontale
- 👤 Igi
- 💰 € 110,00
- Incluso nel prezzo: guida, cena, colazione e pernottamento in rifugio



ODÜDA DAL SASSONGHER ESCURSIONE ALLA CIMA SASSONGHER

01.07.2022 | 15.07.2022 | 29.07.2022 | 12.08.2022 | 26.08.2022 | 09.09.2022

★★★★★

Il Sassongher è la montagna simbolo di Corvara. La sua vetta, con i suoi 2.665 metri è uno dei punti panoramici più maestosi dell'Alta Badia, con una vista a 360° sulle Dolomiti e sulle vette lungo il confine austriaco.

📍 Colfosco (1.645 m) – Val Stella Alpina – Forcela Sassongher (2.435 m) – cima Sassongher (2.665 m) – Val de Juel – rifugio Gardenacia (2.050 m) – La Villa

↔ 11 km ca.

⤴ 1.014 m ca.

⤵ 1.230 m ca.

🕒 6-7 ore ca.

📍 Colfosco (1.645 m) – salita in oviaia Col Pradat (a pagamento) – Forcela Sassongher (2.435 m) – cima Sassongher (2.665 m) – Val de Juel – rifugio Gardenacia (2.050 m) – La Villa

↔ 10,5 km ca.

⤴ 672 m ca.

⤵ 1.230 m ca.

🕒 5-6 ore ca.

📍 ore 08:30 Colfosco – parcheggio davanti alla chiesa

🕒 ore 16:00 ca. (in autobus da La Villa – a pagamento)

🎒 al sacco

👟 scarpe da trekking e abbigliamento da montagna

👤 guida alpina

💰 € 30,00 (dai 12 anni in poi) | Alta Badia Summer Card: € 24,00

P.S.: Per persone allenate e che non soffrono di vertigini (sentiero attrezzato).



AMESA LES DOLOMITES CUN N GEOLOG
TRA LE DOLOMITI IN COMPAGNIA DI UN GEOLOGO
DAL 24.06 AL 16.09.2022

★ ★ ★ ☆ ☆

Escursione a fianco delle imponenti pareti del massiccio del Sella. Cosa ci sveleranno le rocce, la geometria degli strati e le forme del paesaggio? Un viaggio nel tempo e nello spazio per scoprire il nostro passato e leggere il nostro presente assieme all'esperta geologa Rossana.

- 📍 Passo Gardena (2.121 m) – Cascata del Piasciadú – Val Mezdí – Colfosco (1.645 m)
- 📍 ore 09.30 Ufficio Turistico Colfosco (in autobus al Passo Gardena – a pagamento)
- 🕒 ore 16:00 ca.
- 📏 6 km ca.
- 📏 120 m ca.
- 📏 610 m ca.
- 🕒 2,5 ore ca.
- 🎒 al sacco
- 👟 scarpe da trekking e abbigliamento da montagna
- 👤 Rossana
- 💰 € 20,00 | bambini da 5 a 12 anni € 12,00 | gratis fino a 4 anni
- 👤 Alta Badia Summer Card: € 16,00 | bambini € 9,60



**L'ANDER DLA NĒI
SUL "TRU DI PRA" ALLA SCOPERTA DELLA GROTTA DELLA NEVE
DAL 03.06 AL 07.10.2022**

★ ★ ☆ ☆ ☆

Durante l'escursione attraverso i prati dell'Armentara, coperti da una grande varietà di fiori, godiamo della magnifica vista sul Sas dla Crusc. Ai piedi dell'incantevole monte Sas dla Crusc esiste una grotta naturale che ogni anno magicamente rinasce, grazie alle nevicate invernali e al successivo sciogliersi del ghiaccio dalle pareti delle montagne Piza dales Diesc e del Sas dla Crusc.

- 📍 Furnacia (1.568 m) – Armentara – La Crusc/ Santa Croce (2.045 m) – Grotta della neve – Armentara – Furnacia
- 🕒 ore 09:00 Ufficio Turistico La Val – in macchina privata fino a Furnacia
- 🕒 ore 16:00 ca.
- 📏 13 km ca.
- 👣 600 m ca.
- 🕒 5 ore ca.
- 🎒 al sacco
- 👟 scarpe da trekking, abbigliamento da montagna e racchette
- 👤 Gerhard
- 💰 € 20,00 | bambini da 5 a 12 anni € 12,00 | gratis fino a 4 anni
- 👤 Alta Badia Summer Card: € 16,00 | bambini € 9,60





LE PICE IAGHER

**DOLOMITI RANGER – AVVISTIAMO GLI ANIMALI SELVATICI ALL'ALBA
DAL 24.06 AL 30.09.2021**









★ ★ ☆ ☆ ☆

Un'esperienza nuova ed emozionante, guidati da un appassionato cacciatore del posto. Il fascino ed il silenzio delle prime ore del mattino vi permetterà, con un pizzico di fortuna, di avvistare cervi, caprioli, camosci e forse anche qualche altro animale selvatico. L'escursione termina con una buona colazione presso un rifugio, dove potete cogliere l'occasione per farvi svelare dal cacciatore tutti i segreti dei nostri animali selvatici.









24.06.2022 | 15.07.2022 | 05.08.2022 | 26.08.2022 | 16.09.2022

📍 Spèscia (1.595 m) – Ciamplorèt – Rifugio Ùtia da Rit (2.009 m)
 📍 ore 05:00 (giugno/luglio) ore 05:30 (agosto/settembre) Ufficio Turistico La Val – in macchina privata fino a Spèscia
 ↔ 6 km ca.
 ⚖️ 400 m ca.
 ⌚ 2 ore ca.
 🗡️ Rifugio Ùtia da Rit
 🎒 scarpe da trekking e abbigliamento da montagna, binocolo
 🏹 cacciatore con Matteo
 📄 € 20,00 | bambini da 5 a 12 anni € 12,00 | gratis fino a 4 anni
 📄 Alta Badia Summer Card: € 16,00 | bambini € 9,60

01.07.2022 | 22.07.2022 | 12.08.2022 | 02.09.2022 | 23.09.2022

-  Valgiarèi (1.593 m) – Prati di Armentara – Rifugio Ranch da André (1.855 m)
-  ore 05:00 (giugno/luglio) ore 05:30 (agosto/settembre) Ufficio Turistico Badia – in macchina privata fino a Valgiarèi
-  6 km ca.
-  300 m ca.
-  2 ore ca.
-  Rifugio Ranch da André
-  scarpe da trekking e abbigliamento da montagna, binocolo cacciatore con Igi
-  € 20,00 | bambini da 5 a 12 anni € 12,00 | gratis fino a 4 anni
Alta Badia Summer Card: € 16,00 | bambini € 9,60

08.07.2022 | 29.07.2022 | 19.08.2022 | 09.09.2022 | 30.09.2022

-  Passo Gardena (2.121 m) – Prati Ciampac – Rifugio Jimmi (2.222 m)
-  ore 05:00 (giugno/luglio) ore 05:30 (agosto/settembre) Passo Gardena – parcheggio
-  6 km ca.
-  200 m ca.
-  2 ore ca.
-  Rifugio Jimmi
-  scarpe da trekking e abbigliamento da montagna, binocolo cacciatore con Igi
-  € 20,00 | bambini da 5 a 12 anni € 12,00 | gratis fino a 4 anni
Alta Badia Summer Card: € 16,00 | bambini € 9,60



**LE SPORT DL BOSCH
ORIENTEERING
DAL 01.07 AL 02.09.2022**

★ ★ ★ ☆ ☆

Orienteering è definito lo "sport del bosco", un'avventura all'aria aperta in zone naturali incontaminate.

- 📍 Dalla stazione a monte dell'ovovia del Piz Sorega, con l'aiuto di un'apposita cartina e di bussola, si cerca di trovare nel minor tempo possibile un percorso preciso con punti di controllo chiamati "lanterne", posizionate nei prati e nei boschi adiacenti.
- 🕒 ore 10:30 San Cassiano – stazione a monte ovovia Piz Sorega
- 📏 800 m ca.
- 🕒 2 ore ca.
- 👟 scarpe da trekking, abbigliamento da montagna, cartina e bussola vengono fornite alla partenza
- 👤 Team Movimènt
- 💰 * € 7,00



SMACH.

**NATÖRA, ERT Y CULTURA
SCOPRIRE LA VAL DL'ERT E IL MUSEUM LADIN CIASTEL DE TOR
DAL 27.05 AL 28.10.2022**

★ ☆ ☆ ☆ ☆

Dal Museum Ladin si parte insieme alla scoperta della Val dl'Ert (Valle dell'Arte), un parco di sculture a cielo aperto. Lungo il sentiero si potranno osservare oltre venti opere d'arte collocate in un bosco alpino, tra gli abeti e i pascoli di un tratto di natura incontaminata. Si tratta della mostra permanente delle sculture acquisite a seguito del Concorso d'Arte SMACH, la Biennale delle Dolomiti. Nel pomeriggio si potrà visitare indipendentemente il Museo Ladin dove immergersi nella storia, cultura e tradizioni del popolo ladino.

- 📍 Museum Ladin Ciastel de Tor – Val dl'Ert
- 🕒 ore 10:00 San Martino – Museum Ladin Ciastel de Tor
- 📏 4 km ca.
- 📏 260 m ca.
- 🕒 2 ore ca.
- 👟 scarpe da trekking e abbigliamento da montagna
- 👤 Christine
- 💰 * € 15,00 | gratis fino a 17 anni
















JUN SÖ LA CRUSC
DA LA VILLA AL SANTA CROCE
DAL 11.06 AL 08.10.2022

★ ★ ★ ☆ ☆

La Crusc/Santa Croce è tra i posti del cuore degli abitanti della Val Badia. Questo piccolo angolo di montagna, ricco di storia, è da molti anni una meta amata da pellegrini da tutto il mondo. Partendo da La Villa ci si dirige verso le abitazioni tipiche ladine, i masi, per poi incamminarsi nel bosco fino a raggiungere la chiesa di Santa Croce. Al rientro si arriva all'idilliaco lago Lech Dlá Lé, incorniciato dalle maestose pareti del Sas dla Crusc.

-  La Villa (1.433 m) – Cianins – Castlata – La Crusc/Santa Croce (2.045 m) – lago Lech Dlá Lé – Castalta – La Villa
-  ore 09:00 Ufficio Turistico La Villa
-  ore 17:00 ca.
-  17 km ca.
-  900 m ca.
-  6 ore ca.
-  al sacco o possibilità di ristoro
-  scarpe da trekking e abbigliamento da montagna
-  Igi
-  € 20,00 | bambini da 5 a 12 anni € 12,00 | gratis fino a 4 anni
-  Alta Badia Summer Card: € 16,00 | bambini € 9,60














BUONO A SAPERSI!

- > Il partecipante dichiara che la partecipazione all'escursione avviene sotto la propria esclusiva responsabilità.
- > Il partecipante dichiara di essere in possesso dei requisiti psico-fisici necessari per partecipare all'escursione e di essere pienamente consapevole degli eventuali rischi inerenti alla citata partecipazione.
- > Il partecipante si impegna a rispettare tutte le disposizioni e indicazioni date dalla guida.
- > L'allontanarsi dal gruppo è a proprio rischio e pericolo ed esclude la guida da qualsiasi responsabilità nei confronti del partecipante.
- > Le risalite/discese in cabinovia, le corse con i mezzi pubblici e il ristoro non sono comprese nel prezzo dell'iscrizione (se non specificato diversamente).
- > Per motivi di sicurezza, il percorso dell'escursione può essere modificato.
- > L'iscrizione all'escursione è confermata al momento del pagamento della quota d'iscrizione.
- > Il rimborso della quota d'iscrizione è previsto solo nel caso in cui l'escursione venga disdetta da parte della Società Cooperativa Turistica Alta Badia (es. causa maltempo) o previa consegna del certificato medico da parte del partecipante.
- > Animali domestici non sono ammessi.
- > Durante l'evento possono essere effettuate foto e riprese video per finalità di documentazione e promozione dello stesso e del comprensorio. Le riprese potranno essere utilizzate e pubblicate sui siti web, sui social network e nei media nel rispetto della normativa sulla privacy.

PREZZI

I prezzi delle singole attività pubblicati in questo opuscolo, sono ridotti del 50% e sono riservati esclusivamente agli ospiti che alloggiano negli esercizi ricettivi associati all'Associazione Turistica Alta Badia. (*Esclusi i prezzi contrassegnati con l'asterisco).

LEGENDA

	Itinerario
	Punto di ritrovo e orari
	Rientro
	Distanza
	Dislivello in salita
	Dislivello in discesa
	Tempo di percorrenza
	Pasto
	Attrezzatura
	Guida
	Prezzo

☆☆☆☆☆	facile
★★★★☆	facile-medio
★★★☆☆	medio
★★★★☆	medio-impegnativo
★★★★★	impegnativo

CONTATTI E NUMERI IMPORTANTI



GUIDE ALPINE

Alta Badia Guides

Tel. +39 0471 836898 | info@altabadiaguides.com
www.altabadiaguides.com

Ingo Irsara

Tel. +39 328 8288649 | info@ingoirsara.com
www.ingoirsara.com

Kurt Walde

Tel. +39 335 213842 | kurt@walde1.com

Diego Zanesco

Tel. +39 348 7980870 | hello@enrosadira.eu
www.enrosadira.eu

Andy Schäfer

Tel. +39 348 6713384 | info@schaeferandy.com
www.schaeferandy.com

Mountain Sport Resort Colfosco

Tel. +39 0471 836128 | info@bike-hike.it
www.msrc.it

GUIDA ESCURSIONISTICA VAL BADIA

Renate

Tel. +39 333 7504808




- > SOCCORSO ALPINO
- > VIGILI DEL FUOCO
- > EMERGENZA SANITARIA
- > CARABINIERI

EA7 EMPORIO ARMANI E ALTA BADIA, UNITI NELL'ECCELLENZA!

EA7 ormai da svariati anni è al fianco dell'Alta Badia quale partner ufficiale del comprensorio. La partnership, nata dalla condivisione totale dei valori fra i due marchi, ha portato alla realizzazione di vari progetti e punta a consolidarsi costantemente negli anni a venire.

L'Alta Badia, grazie alla sua posizione unica proprio al centro delle Dolomiti, Patrimonio mondiale UNESCO, e alla sua rinomata ospitalità di alto livello, è una delle destinazioni invernali maggiormente conosciute ed ambite a livello internazionale. EA7 crede nei valori del luogo e ne ha sposato la filosofia, incentrata sull'innata qualità in ogni suo ambito: un comprensorio sciistico perfettamente organizzato, hotel e rifugi dallo stile e design inconfondibili, una gastronomia di alta classe caratterizzata da ben 4 stelle Michelin.

EA7, inoltre, è partner ufficiale della Scuola Sci di La Villa, che con i suoi esperti maestri rappresenta un'ulteriore eccellenza per gli amanti dello sci. EA7 e Alta Badia, un connubio perfetto che lega il piacere della montagna al DNA italiano del brand.





EA7
EMPORIO ARMANI

LOCATION

Corvara 1.568 m

Str. Col Alt, 36 | I-39033 Corvara
Tel. +39 0471 836176 | Fax +39 0471 836540
corvara@altabadia.org

Colfosco 1.645 m

Str. Pecèi, 2 | I-39033 Colfosco
Tel. +39 0471 836145 | Fax +39 0471 836744
colfosco@altabadia.org

La Villa 1.433 m

Str. Colz. 75 | I-39036 La Villa
Tel. +39 0471 847037 | Fax +39 0471 847277
lavilla@altabadia.org

San Cassiano 1.537 m

Str. Micurà de Rù, 26 | I-39036 San Cassiano
Tel. +39 0471 849422 | Fax +39 0471 849249
sancassiano@altabadia.org

Badia 1.324 m

Str. Pedraces, 29/A | I-39036 Badia
Tel. +39 0471 839695 | Fax +39 0471 839573
badia@altabadia.org

La Val – Terra di escursionisti 1.348 m

Str. San Senese, 1 | I-39030 La Val
Tel. +39 0471 843072 | Fax +39 0471 843277
laval@altabadia.org

FOLLOW US ON

#ALTABADIA



Design: Agentur WIR –
OE & WIR GmbH
Tipografia: Grafiche Stella
Foto: Alex Moling,
F. Planinschek, Carmen
Huter, Ugo Visciani



altabadia.org

official sponsors

Audi
Official partner



EA7
EMPORIO ARMANI

Raiffeisen
Cassa Raiffeisen Val Badia

KARPOS

